

MAPAS DE PELIGROSIDAD Y RIESGO DE INUNDACIÓN DE LAS ARPSIS
FLUVIALES EN LA DEMARCACIÓN HIDROGRÁFICA DE FUERTEVENTURA

-MAPAS-

ES122-ARPSI_0029- CUENCA ENDORREICA DE LA OLIVA



CONSULTOR:

ÍNDICE DE MAPAS:

MAPAS DE PELIGROSIDAD

1. ZONAS INUNDABLES

1.1 ZONAS INUNDABLES (T100)

1.2 ZONAS INUNDABLES (T500)

2. MAPA DE CALADOS

2.1 MAPA DE CALADOS (T100)

2.2 MAPA DE CALADOS (T500)

3. ZONA DE FLUJO PREFERENTE

MAPAS DE RIESGOS

4. AFECCIÓN A LA POBLACIÓN

4.1 AFECCIÓN A LA POBLACIÓN (T100)

4.2 AFECCIÓN A LA POBLACIÓN (T500)

5. ACTIVIDADES AFECTADAS

5.1 ACTIVIDADES AFECTADAS (T100)

5.2 ACTIVIDADES AFECTADAS (T500)

6. ZONAS DE VULNERABILIDAD AMBIENTAL

6.1 ZONAS DE VULNERABILIDAD (T100) AMBIENTAL Y PTOS. DE ESPECIAL IMPORTANCIA

6.2 ZONAS DE VULNERABILIDAD (T500) AMBIENTAL Y PTOS. DE ESPECIAL IMPORTANCIA

MAPAS DE PELIGROSIDAD

ES122_ARPSI_0029

1. ZONAS INUNDABLES



LOCALIZADOR



LEYENDA

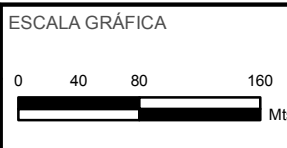
*(SIN COLOR) T100 CALADO < 0,2 m ENVOLVENTE ZONA INUNDABLE
 ■ T100 CALADO > 0,2 m

* NOTA:
 NO SE HAN SOMBRADO LAS ZONAS CON CALADO MENOR DE 0,2m AL SER ESTA MEDIDA INFERIOR A LA PRECISIÓN EN ALTIMETRÍA DEL MDT.



CONSULTOR
CIVILPORT
 INGENIERIA

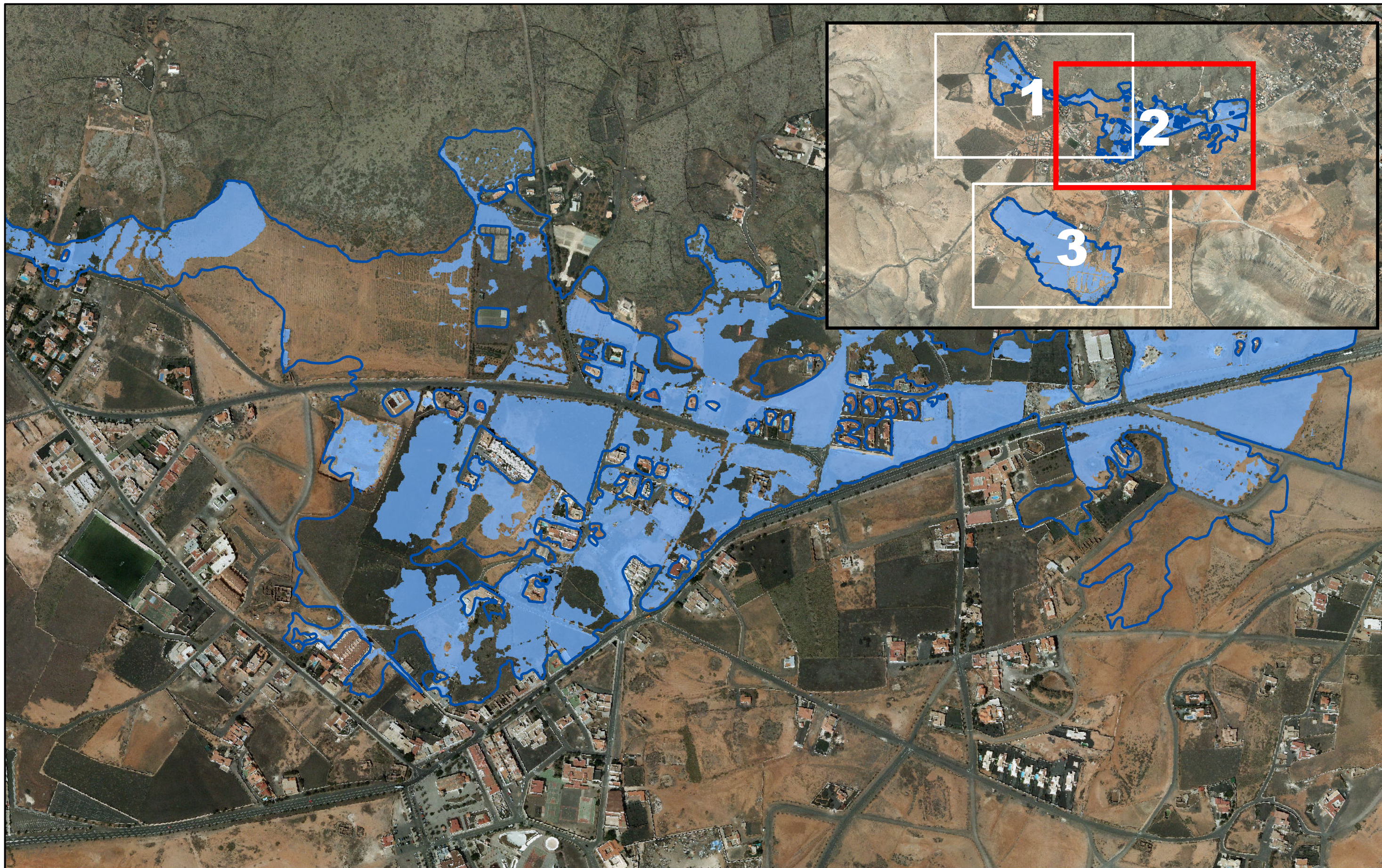
FECHA
MARZO 2014
 ESCALA
1:5.000



TÍTULO DEL PROYECTO
MAPAS DE PELIGROSIDAD Y RIESGO DE INUNDACIÓN DE LA DEMARCACIÓN HIDROGRÁFICA DE FUERTEVENTURA

TÍTULO DEL PLANO
ZONAS INUNDABLES (T100) ES122_ARPSI_0029 CUENCA ENDORREICA LA OLIVA

Nº DE PLANO
1.1
 HOJA
1 de 3



LOCALIZADOR



LEYENDA

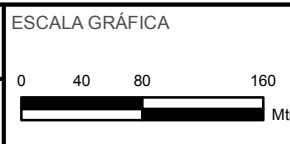
*(SIN COLOR) T100 CALADO < 0,2 m ENVOLVENTE ZONA INUNDABLE
 ■ T100 CALADO > 0,2 m

* NOTA:
 NO SE HAN SOMBRADO LAS ZONAS CON CALADO MENOR DE 0,2m AL SER ESTA MEDIDA INFERIOR A LA PRECISIÓN EN ALTIMETRÍA DEL MDT.



CONSULTOR
CIVILPORT
 INGENIERIA

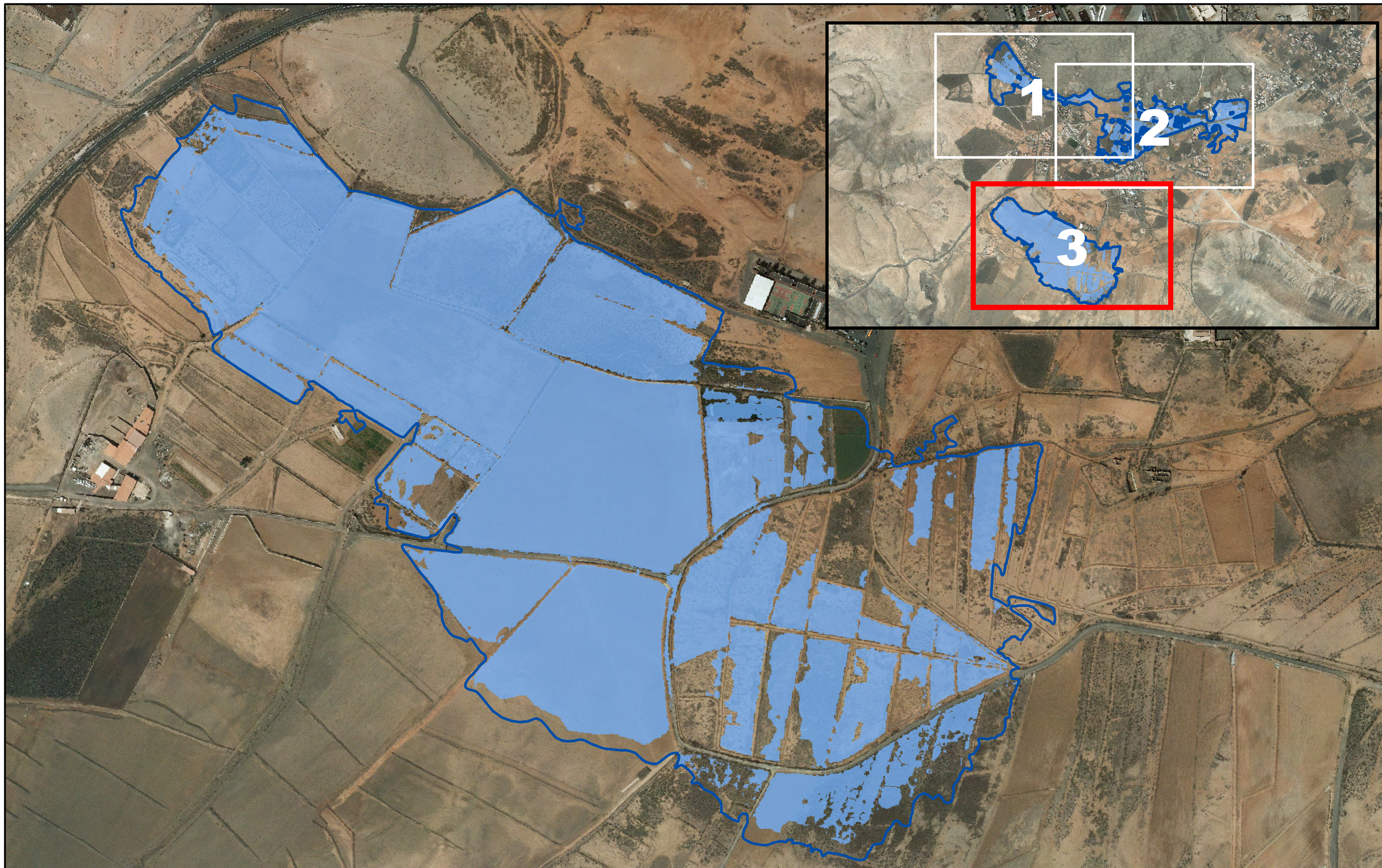
FECHA
MARZO 2014
 ESCALA
1:5.000



TÍTULO DEL PROYECTO
MAPAS DE PELIGROSIDAD Y RIESGO DE INUNDACIÓN DE LA DEMARCACIÓN HIDROGRÁFICA DE FUERTEVENTURA

TÍTULO DEL PLANO
**ZONAS INUNDABLES (T100)
 ES122_ARPSI_0029
 CUENCA ENDORREICA LA OLIVA**

Nº DE PLANO
1.1
 HOJA
2 de 3



LOCALIZADOR



LEYENDA

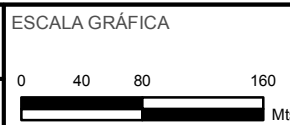
*(SIN COLOR) T100 CALADO < 0,2 m ENVOLVENTE ZONA INUNDABLE
 ■ T100 CALADO > 0,2 m

* NOTA:
 NO SE HAN SOMBRADO LAS ZONAS CON CALADO MENOR DE 0,2m AL SER ESTA MEDIDA INFERIOR A LA PRECISIÓN EN ALTIMETRÍA DEL MDT.



CONSULTOR
CIVILPORT
 INGENIEROS

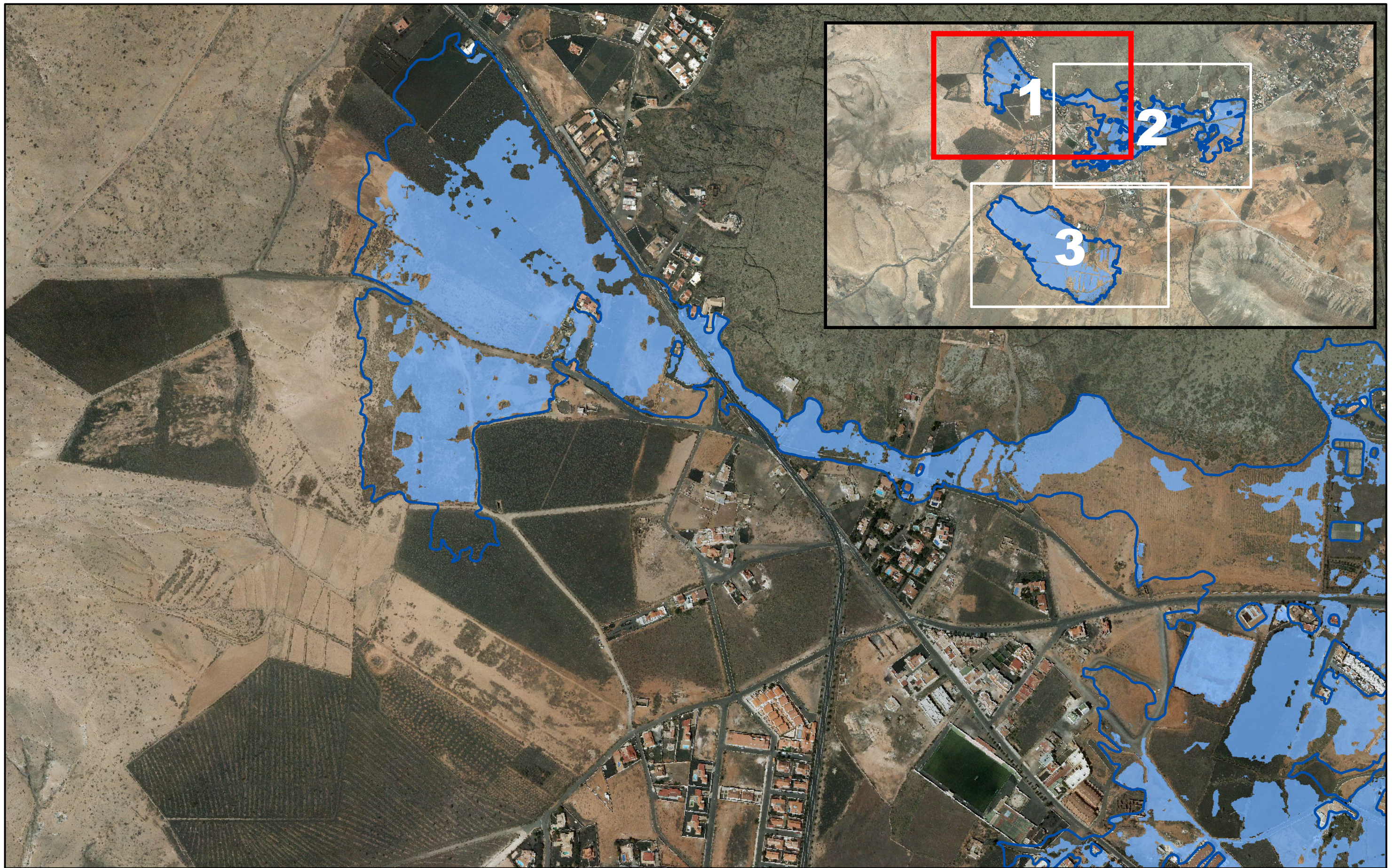
FECHA
MARZO 2014
 ESCALA
1:5.000



TÍTULO DEL PROYECTO
MAPAS DE PELIGROSIDAD Y RIESGO DE INUNDACIÓN DE LA DEMARCACIÓN HIDROGRÁFICA DE FUERTEVENTURA

TÍTULO DEL PLANO
**ZONAS INUNDABLES (T100)
 ES122_ARPSI_0029
 CUENCA ENDORREICA LA OLIVA**

Nº DE PLANO
1.1
 HOJA
3 de 3



LOCALIZADOR



LEYENDA

*(SIN COLOR) T500 CALADO < 0,2 m
 T500 CALADO > 0,2 m

ENVOLVENTE ZONA INUNDABLE

*

NOTA:
 NO SE HAN SOMBRADO LAS ZONAS CON CALADO MENOR DE 0,2m AL SER ESTA MEDIDA INFERIOR A LA PRECISIÓN EN ALTIMETRÍA DEL MDT.



CONSULTOR
CIVILPORT
 INGENIERIA

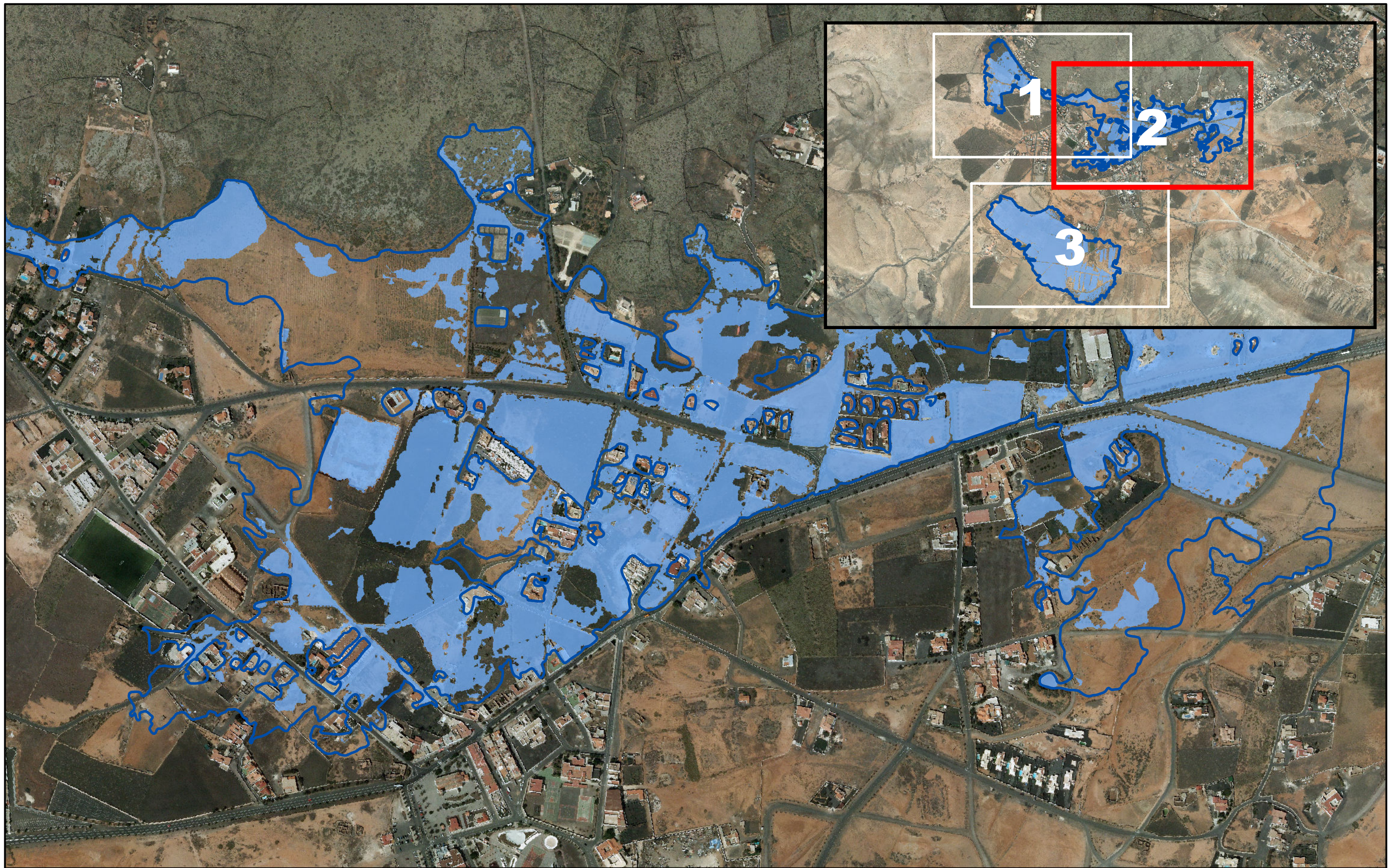
FECHA
MARZO 2014
 ESCALA
1:5.000



TÍTULO DEL PROYECTO
MAPAS DE PELIGROSIDAD Y RIESGO DE INUNDACIÓN DE LA DEMARCACIÓN HIDROGRÁFICA DE FUERTEVENTURA

TÍTULO DEL PLANO
**ZONAS INUNDABLES (T500)
 ES122_ARPSI_0029
 CUENCA ENDORREICA LA OLIVA**

Nº DE PLANO
1.2
 HOJA
1 de 3



LOCALIZADOR



LEYENDA

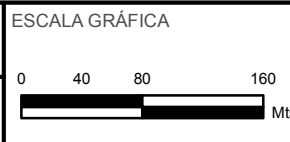
- * (SIN COLOR) T500 CALADO < 0,2 m
- ENVOLVENTE ZONA INUNDABLE
- T500 CALADO > 0,2 m

* NOTA:
NO SE HAN SOMBRADO LAS ZONAS CON CALADO MENOR DE 0,2m AL SER ESTA MEDIDA INFERIOR A LA PRECISIÓN EN ALTIMETRÍA DEL MDT.



CONSULTOR
CIVILPORT
INGENIEROS

FECHA
MARZO 2014
ESCALA
1:5.000



TÍTULO DEL PROYECTO
MAPAS DE PELIGROSIDAD Y RIESGO DE INUNDACIÓN DE LA DEMARCACIÓN HIDROGRÁFICA DE FUERTEVENTURA

TÍTULO DEL PLANO
ZONAS INUNDABLES (T500) ES122_ARPSI_0029 CUENCA ENDORREICA LA OLIVA

Nº DE PLANO
1.2
HOJA
2 de 3



LEYENDA

*(SIN COLOR) T500 CALADO < 0,2 m ENVOLVENTE ZONA INUNDABLE

T500 CALADO > 0,2 m

* NOTA:
NO SE HAN SOMBRADO LAS ZONAS CON CALADO MENOR DE 0,2m AL SER ESTA MEDIDA INFERIOR A LA PRECISIÓN EN ALTIMETRÍA DEL MDT.

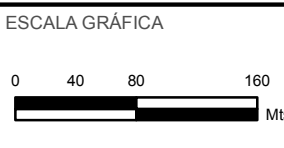


CONSULTOR

CIVILPORT

FECHA
MARZO 2014

ESCALA
1:5.000



TÍTULO DEL PROYECTO

MAPAS DE PELIGROSIDAD Y RIESGO DE INUNDACIÓN DE LA DEMARCACIÓN HIDROGRÁFICA DE FUERTEVENTURA

TÍTULO DEL PLANO

**ZONAS INUNDABLES (T500)
ES122_ARPSI_0029
CUENCA ENDORREICA LA OLIVA**

Nº DE PLANO
1.2

HOJA
3 de 3

2. MAPAS DE CALADOS



LEYENDA

CALADO(m) T=100

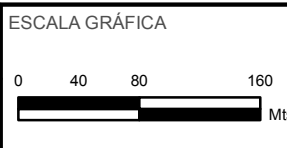
*(SIN COLOR) 0 - 0,2	0,5 - 1	1,5 - 2	2,5 - 3	3,5 - 4	ENVOLVENTE ZONA INUNDABLE
0,2 - 0,5	1 - 1,5	2 - 2,5	3 - 3,5	>4	

* NOTA:
NO SE HAN SOMBREADO LAS ZONAS CON CALADO MENOR DE 0,2m AL SER ESTA MEDIDA INFERIOR A LA PRECISIÓN EN ALTIMETRÍA DEL MDT.



CONSULTOR
CIVILPORT
INGENIERIA

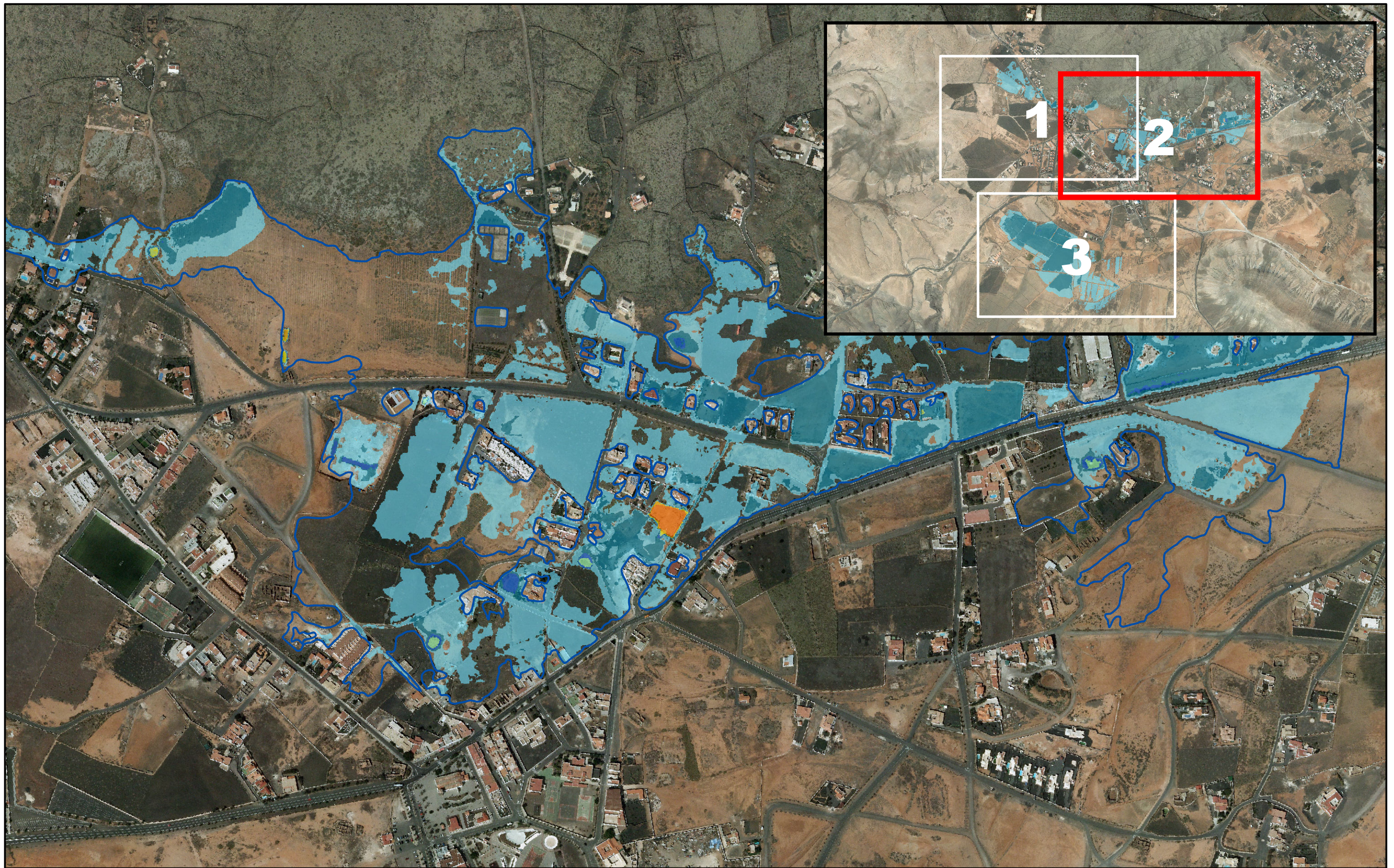
FECHA
MARZO 2014
ESCALA
1:5.000



TÍTULO DEL PROYECTO
MAPAS DE PELIGROSIDAD Y RIESGO DE INUNDACIÓN DE LA DEMARCACIÓN HIDROGRÁFICA DE FUERTEVENTURA

TÍTULO DEL PLANO
MAPA DE CALADOS (T100) ES122_ARPSI_0029 CUENCA ENDORREIÇA LA OLIVA

Nº DE PLANO
2.1
HOJA
1 de 3

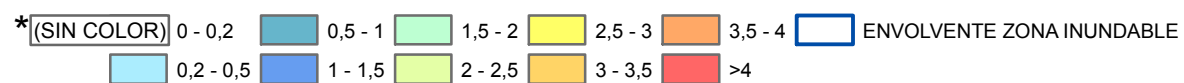


LOCALIZADOR



LEYENDA

CALADO(m) T=100



* NOTA:
NO SE HAN SOMBRADO LAS ZONAS CON CALADO MENOR DE 0,2m AL SER ESTA MEDIDA INFERIOR A LA PRECISIÓN EN ALTIMETRÍA DEL MDT.



CONSULTOR
CIVILPORT
INGENIEROS

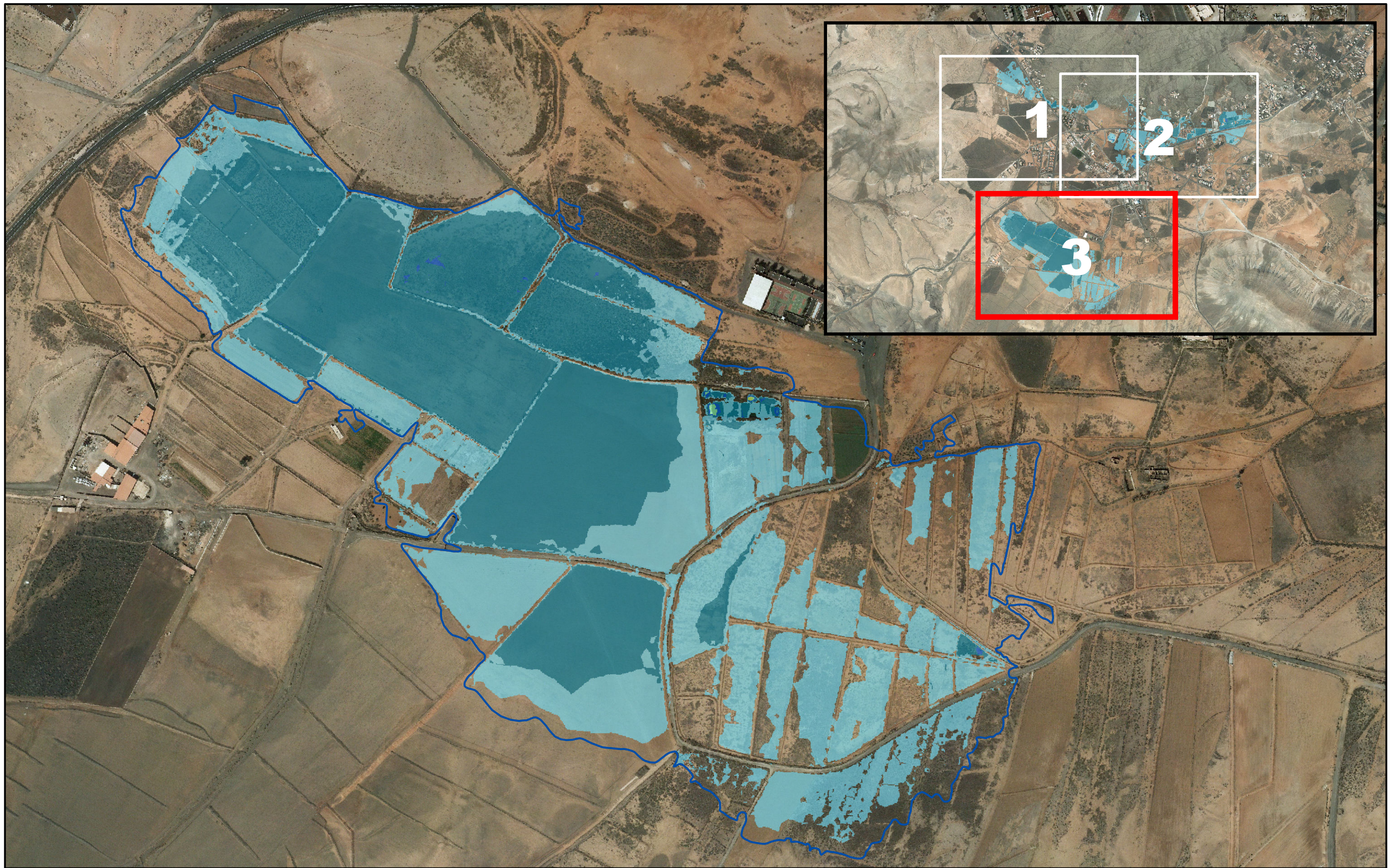
FECHA
MARZO 2014
ESCALA
1:5.000



TÍTULO DEL PROYECTO
MAPAS DE PELIGROSIDAD Y RIESGO DE INUNDACIÓN DE LA DEMARCACIÓN HIDROGRÁFICA DE FUERTEVENTURA

TÍTULO DEL PLANO
MAPA DE CALADOS (T100) ES122_ARPSI_0029 CUENCA ENDORREICA LA OLIVA

Nº DE PLANO
2.1
HOJA
2 de 3



LEYENDA

CALADO(m) T=100

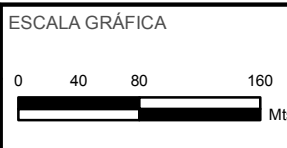
*(SIN COLOR) 0 - 0,2	0,5 - 1	1,5 - 2	2,5 - 3	3,5 - 4	ENVOLVENTE ZONA INUNDABLE
0,2 - 0,5	1 - 1,5	2 - 2,5	3 - 3,5	>4	

* NOTA:
NO SE HAN SOMBRADO LAS ZONAS CON CALADO MENOR DE 0,2m AL SER ESTA MEDIDA INFERIOR A LA PRECISIÓN EN ALTIMETRÍA DEL MDT.



FECHA
MARZO 2014

ESCALA
1:5.000



TÍTULO DEL PROYECTO

MAPAS DE PELIGROSIDAD Y RIESGO DE INUNDACIÓN DE LA DEMARCACIÓN HIDROGRÁFICA DE FUERTEVENTURA

TÍTULO DEL PLANO

MAPA DE CALADOS (T100) ES122_ARPSI_0029 CUENCA ENDORREICA LA OLIVA

Nº DE PLANO
2.1

HOJA
3 de 3



LEYENDA

CALADO(m) T=500

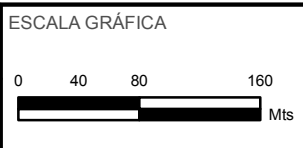
*(SIN COLOR) 0 - 0,2	0,5 - 1	1,5 - 2	2,5 - 3	3,5 - 4	ENVOLVENTE ZONA INUNDABLE
0,2 - 0,5	1 - 1,5	2 - 2,5	3 - 3,5	>4	

* NOTA:
NO SE HAN SOMBRADO LAS ZONAS CON CALADO MENOR DE 0,2m AL SER ESTA MEDIDA INFERIOR A LA PRECISIÓN EN ALTIMETRÍA DEL MDT.



CONSULTOR
CIVILPORT
INGENIERIA

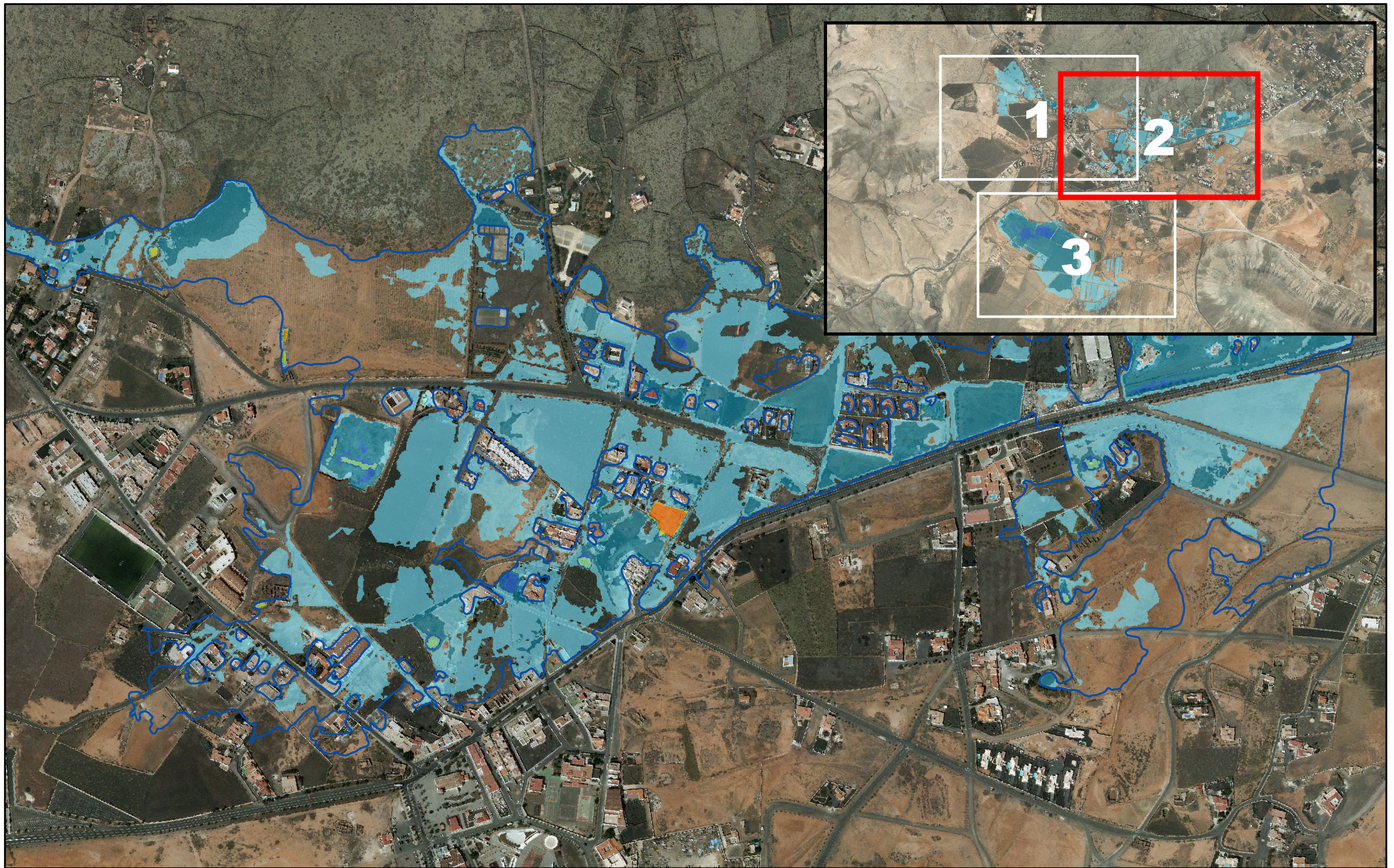
FECHA
MARZO 2014
ESCALA
1:5.000



TÍTULO DEL PROYECTO
MAPAS DE PELIGROSIDAD Y RIESGO DE INUNDACIÓN DE LA DEMARCACIÓN HIDROGRÁFICA DE FUERTEVENTURA

TÍTULO DEL PLANO
MAPA DE CALADOS (T500) ES122_ARPSI_0029 CUENCA ENDORREIÇA LA OLIVA

Nº DE PLANO
2.2
HOJA
1 de 3



LOCALIZADOR



LEYENDA

CALADO(m) T=500

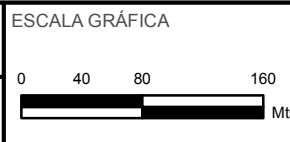
- *(SIN COLOR) 0 - 0,2 0,5 - 1 1,5 - 2 2,5 - 3 3,5 - 4 ENVOLVENTE ZONA INUNDABLE
- 0,2 - 0,5 1 - 1,5 2 - 2,5 3 - 3,5 >4

* NOTA:
NO SE HAN SOMBRADO LAS ZONAS CON CALADO MENOR DE 0,2m AL SER ESTA MEDIDA INFERIOR A LA PRECISIÓN EN ALTIMETRÍA DEL MDT.



CONSULTOR
CIVILPORT
INGENIEROS

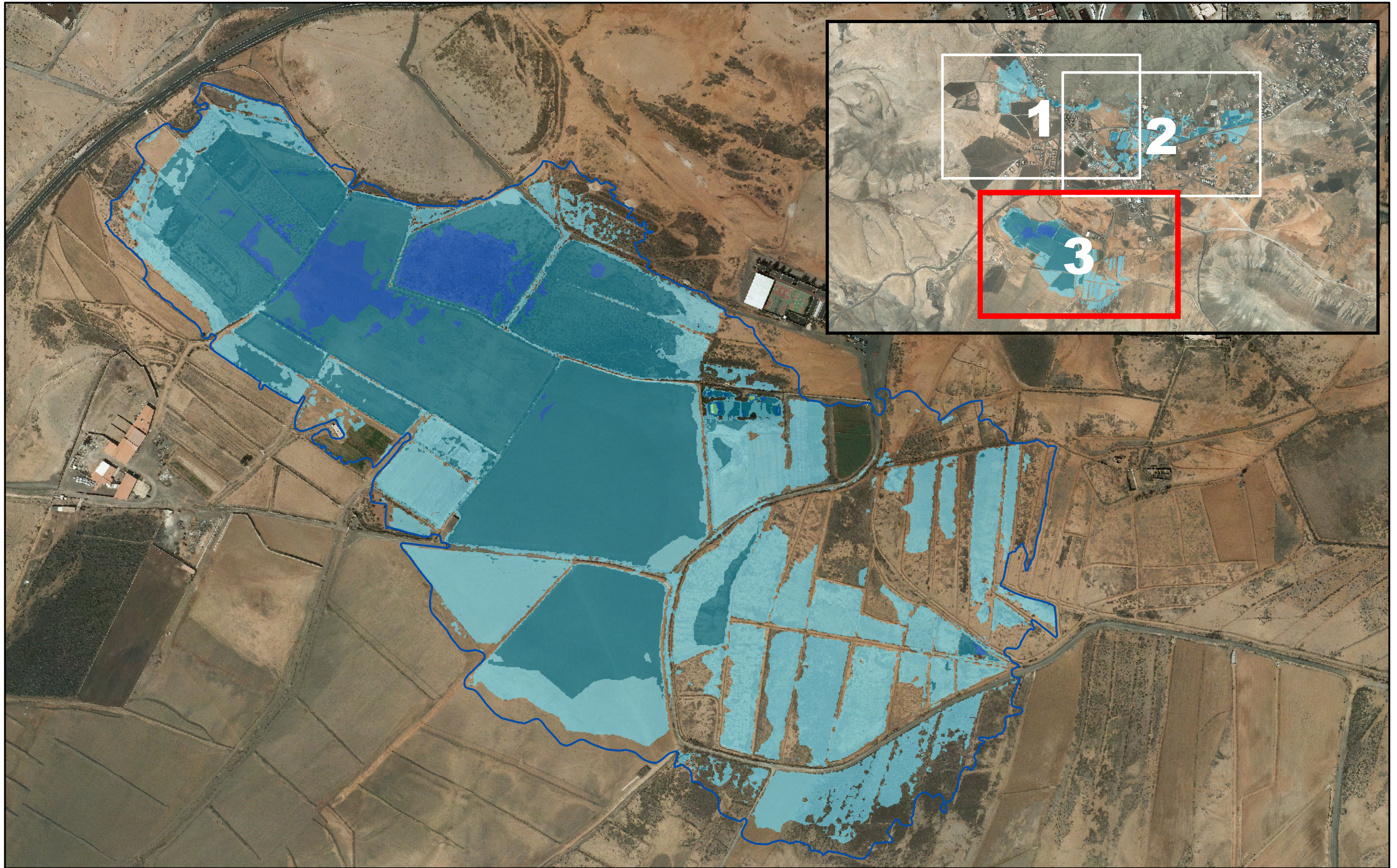
FECHA
MARZO 2014
ESCALA
1:5.000



TÍTULO DEL PROYECTO
MAPAS DE PELIGROSIDAD Y RIESGO DE INUNDACIÓN DE LA DEMARCACIÓN HIDROGRÁFICA DE FUERTEVENTURA

TÍTULO DEL PLANO
MAPA DE CALADOS (T500) ES122_ARPSI_0029 CUENCA ENDORREIÇA LA OLIVA

Nº DE PLANO
2.2
HOJA
2 de 3



LEYENDA

CALADO(m) T=500

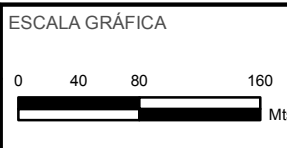
*(SIN COLOR) 0 - 0,2	0,5 - 1	1,5 - 2	2,5 - 3	3,5 - 4	ENVOLVENTE ZONA INUNDABLE
0,2 - 0,5	1 - 1,5	2 - 2,5	3 - 3,5	>4	

* NOTA:
NO SE HAN SOMBRADO LAS ZONAS CON CALADO MENOR DE 0,2m AL SER ESTA MEDIDA INFERIOR A LA PRECISIÓN EN ALTIMETRÍA DEL MDT.



CONSULTOR
CIVILPORT
INGENIEROS

FECHA
MARZO 2014
ESCALA
1:5.000

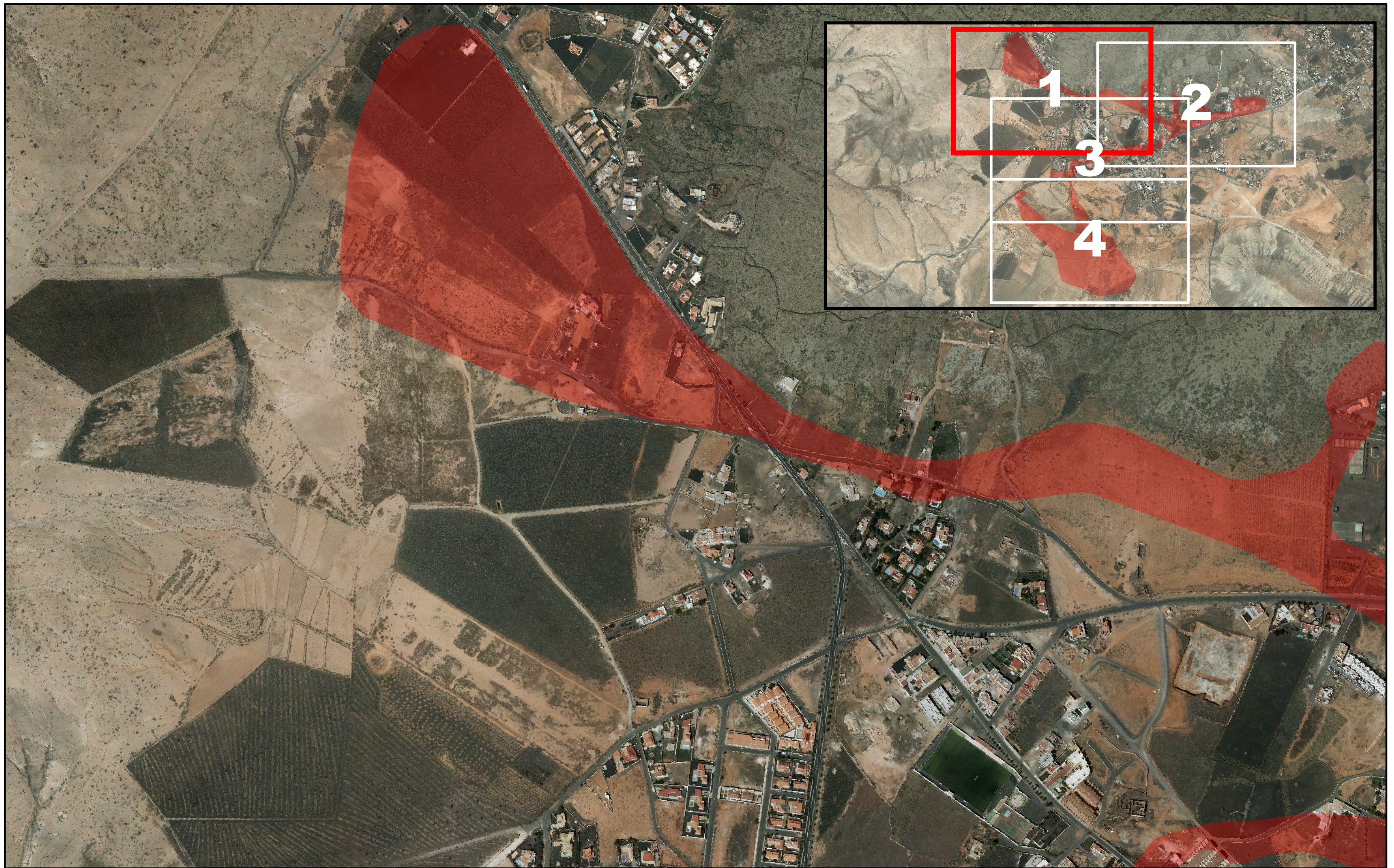


TÍTULO DEL PROYECTO
MAPAS DE PELIGROSIDAD Y RIESGO DE INUNDACIÓN DE LA DEMARCACIÓN HIDROGRÁFICA DE FUERTEVENTURA

TÍTULO DEL PLANO
MAPA DE CALADOS (T500) ES122_ARPSI_0029 CUENCA ENDORREICA LA OLIVA

Nº DE PLANO
2.2
HOJA
3 de 3

3. ZONA DE FLUJO PREFERENTE



LOCALIZADOR



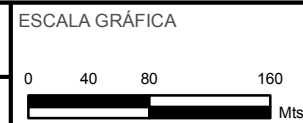
LEYENDA

 Zona de Flujo Preferente



CONSULTOR
CIVILPORT
INGENIEROS

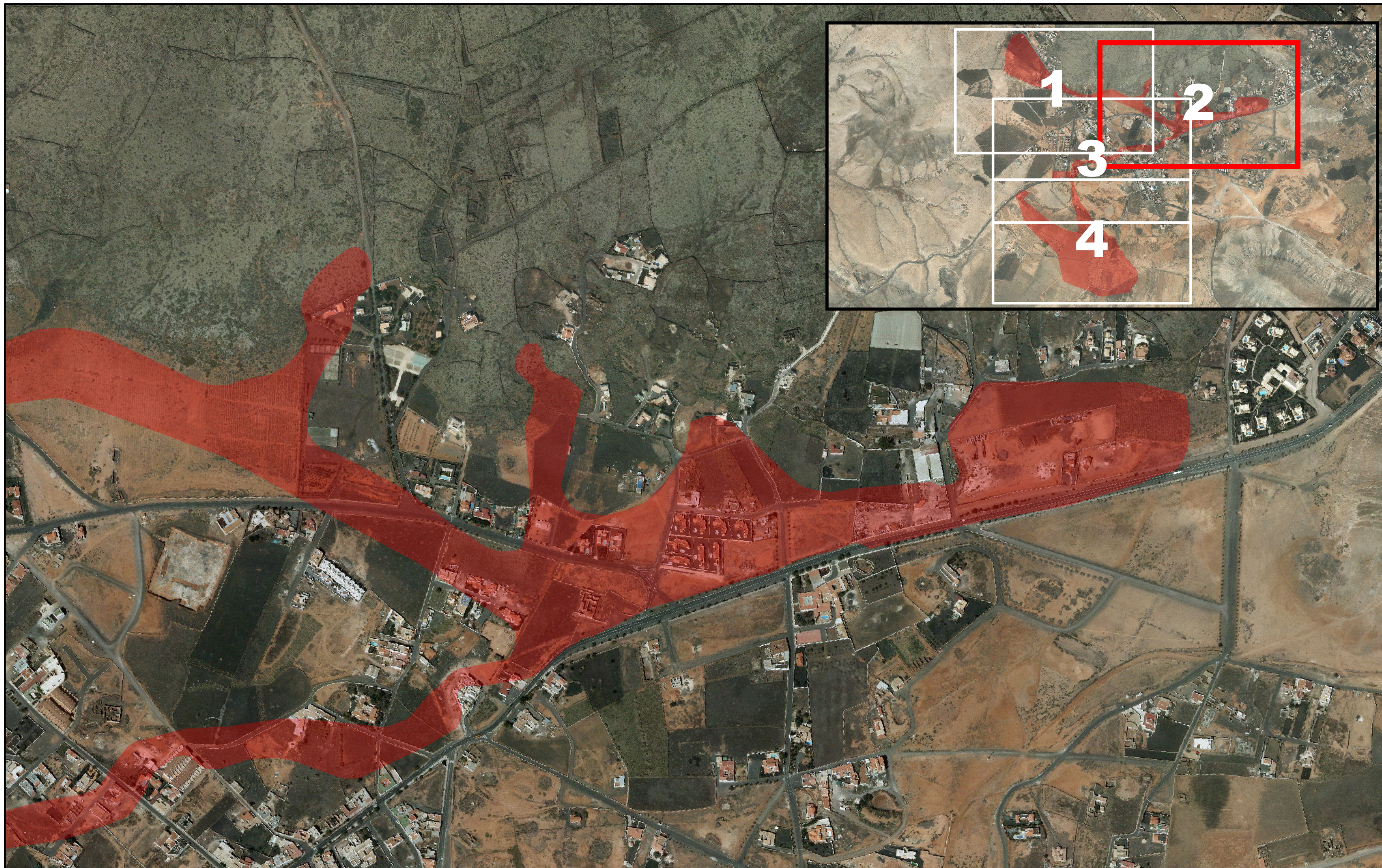
FECHA
ENERO 2014
ESCALA
1:5.000



TÍTULO DEL PROYECTO
**MAPAS DE PELIGROSIDAD Y RIESGO DE
INUNDACIÓN DE LA DEMARCACIÓN
HIDROGRÁFICA DE FUERTEVENTURA**

TÍTULO DEL PLANO
**ZONAS DE FLUJO PREFERENTE
ES122_ARPSI_0029
CUENCA ENDORREICA LA OLIVA**

Nº DE PLANO
3
HOJA
1 de 4



LOCALIZADOR



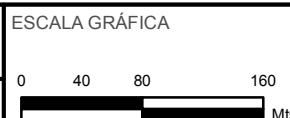
LEYENDA

 Zona de Flujo Preferente



CONSULTOR
CIVILPORT
INGENIEROS

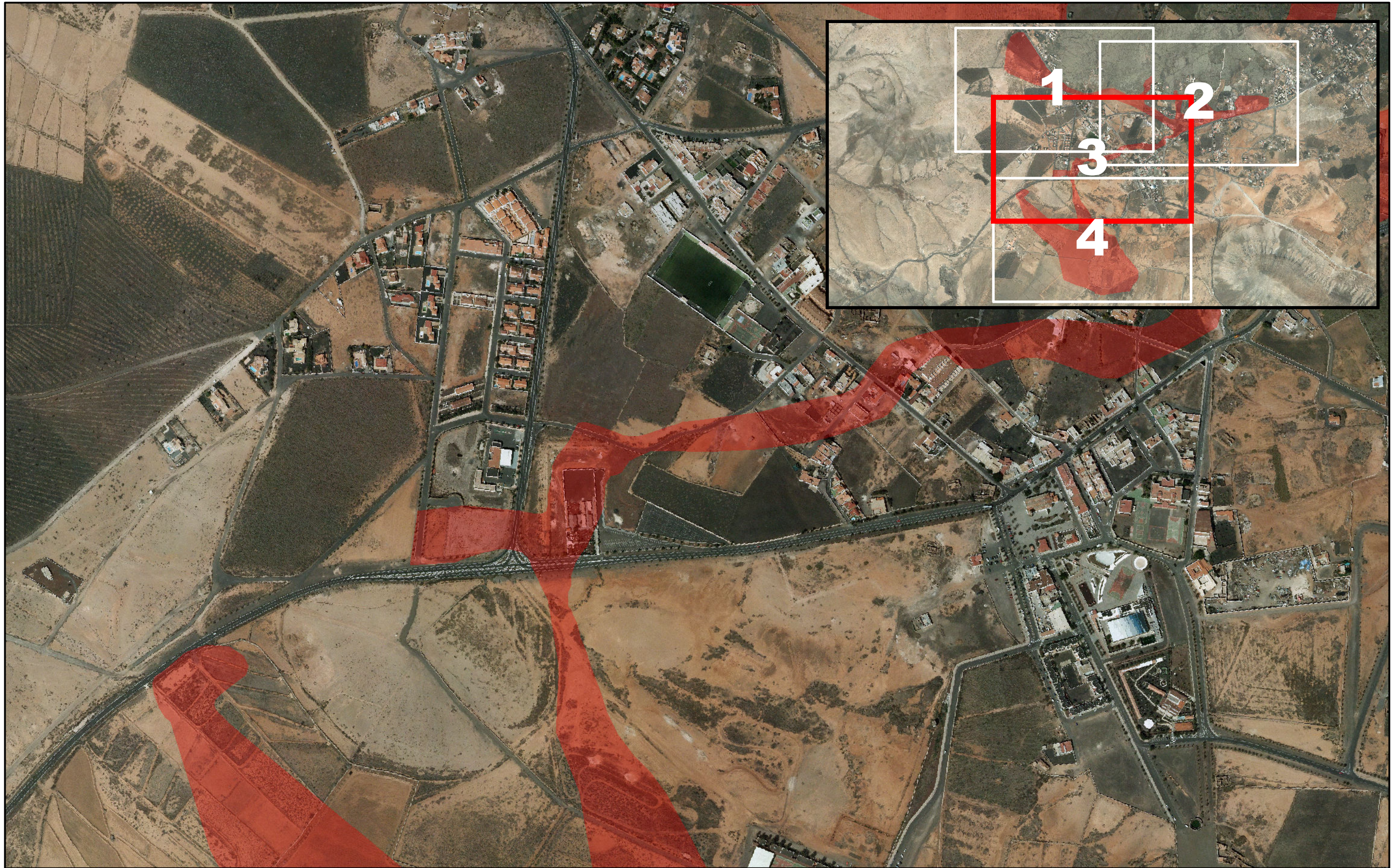
FECHA
ENERO 2014
ESCALA
1:5.000



TÍTULO DEL PROYECTO
**MAPAS DE PELIGROSIDAD Y RIESGO DE
INUNDACIÓN DE LA DEMARCACIÓN
HIDROGRÁFICA DE FUERTEVENTURA**

TÍTULO DEL PLANO
**ZONAS DE FLUJO PREFERENTE
ES122_ARPSI_0029
CUENCA ENDORREICA LA OLIVA**

Nº DE PLANO
3
HOJA
2 de 4



LOCALIZADOR



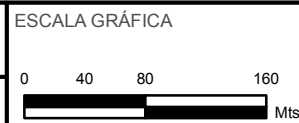
LEYENDA

 Zona de Flujo Preferente



CONSULTOR
CIVILPORT
INGENIEROS

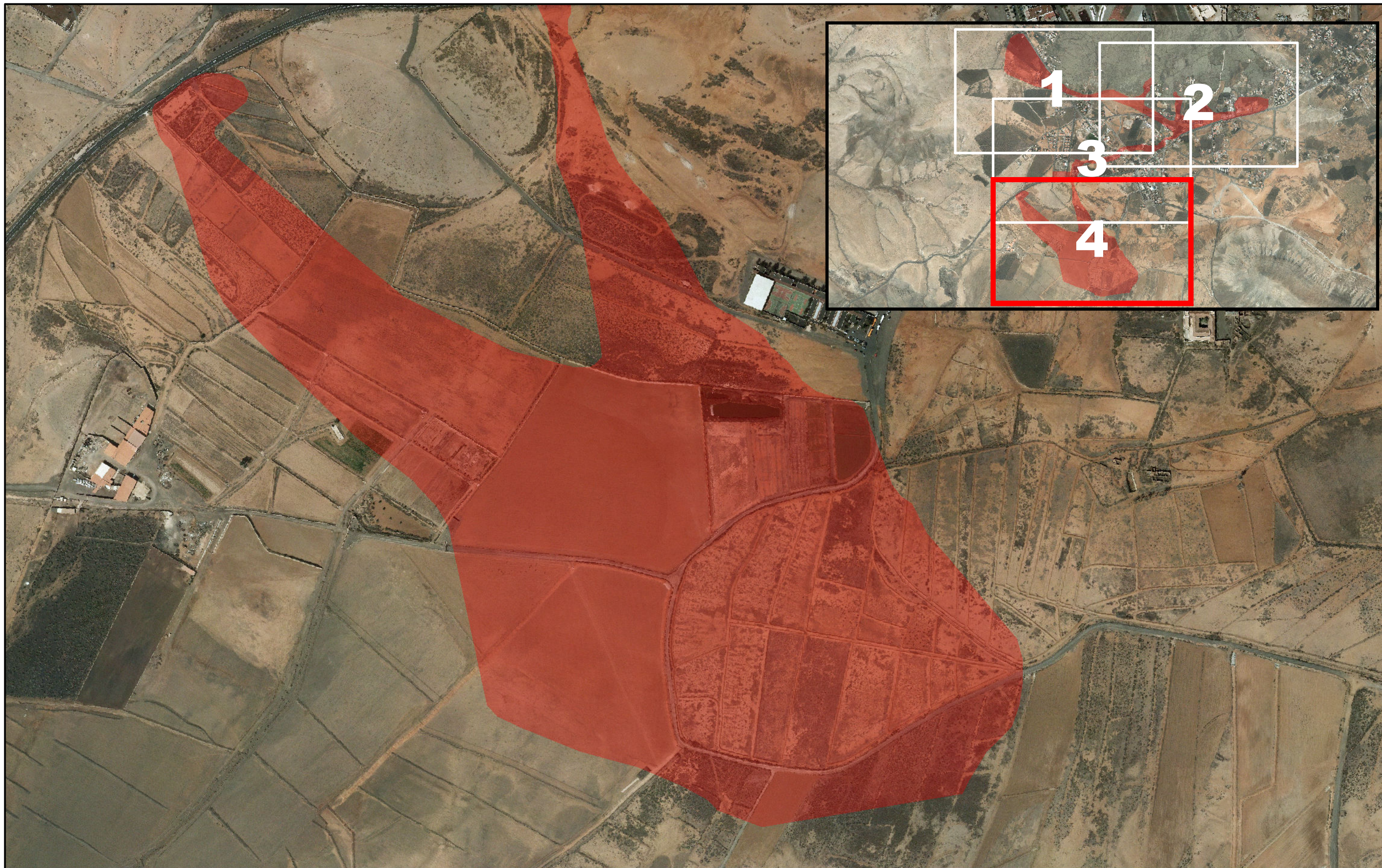
FECHA
ENERO 2014
ESCALA
1:5.000



TÍTULO DEL PROYECTO
MAPAS DE PELIGROSIDAD Y RIESGO DE INUNDACIÓN DE LA DEMARCACIÓN HIDROGRÁFICA DE FUERTEVENTURA

TÍTULO DEL PLANO
ZONAS DE FLUJO PREFERENTE ES122_ARPSI_0029 CUENCA ENDORREICA LA OLIVA

Nº DE PLANO
3
HOJA
3 de 4



LOCALIZADOR



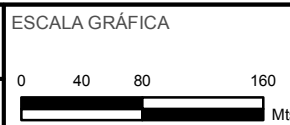
LEYENDA

 Zona de Flujo Preferente



CONSULTOR
CIVILPORT
INGENIEROS

FECHA
ENERO 2014
ESCALA
1:5.000



TÍTULO DEL PROYECTO
**MAPAS DE PELIGROSIDAD Y RIESGO DE
INUNDACIÓN DE LA DEMARCACIÓN
HIDROGRÁFICA DE FUERTEVENTURA**

TÍTULO DEL PLANO
**ZONAS DE FLUJO PREFERENTE
ES122_ARPSI_0029
CUENCA ENDORREIÇA LA OLIVA**

Nº DE PLANO
3
HOJA
4 de 4

MAPAS DE RIESGOS

ES122_ARPSI_0029

4. AFECCIÓN A LA POBLACIÓN



LOCALIZADOR



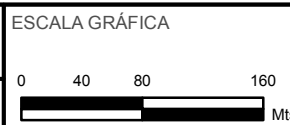
LEYENDA

 AFECCIÓN A LA POBLACIÓN (T100) - 88 habitantes



CONSULTOR
CIVILPORT
INGENIEROS

FECHA
MARZO 2014
ESCALA
1:5.000



TÍTULO DEL PROYECTO
MAPAS DE PELIGROSIDAD Y RIESGO DE INUNDACIÓN DE LA DEMARCACIÓN HIDROGRÁFICA DE FUERTEVENTURA

TÍTULO DEL PLANO
AFECCIÓN A LA POBLACIÓN (T100) ES122_ARPSI_0029 CUENCA ENDORREICA LA OLIVA

Nº DE PLANO
4.1
HOJA
1 de 3



LOCALIZADOR



LEYENDA

 AFECCIÓN A LA POBLACIÓN (T100) - 88 habitantes



CONSULTOR
CIVILPORT
 INGENIERÍA

FECHA
MARZO 2014

ESCALA
1:5.000

ESCALA GRÁFICA



TÍTULO DEL PROYECTO

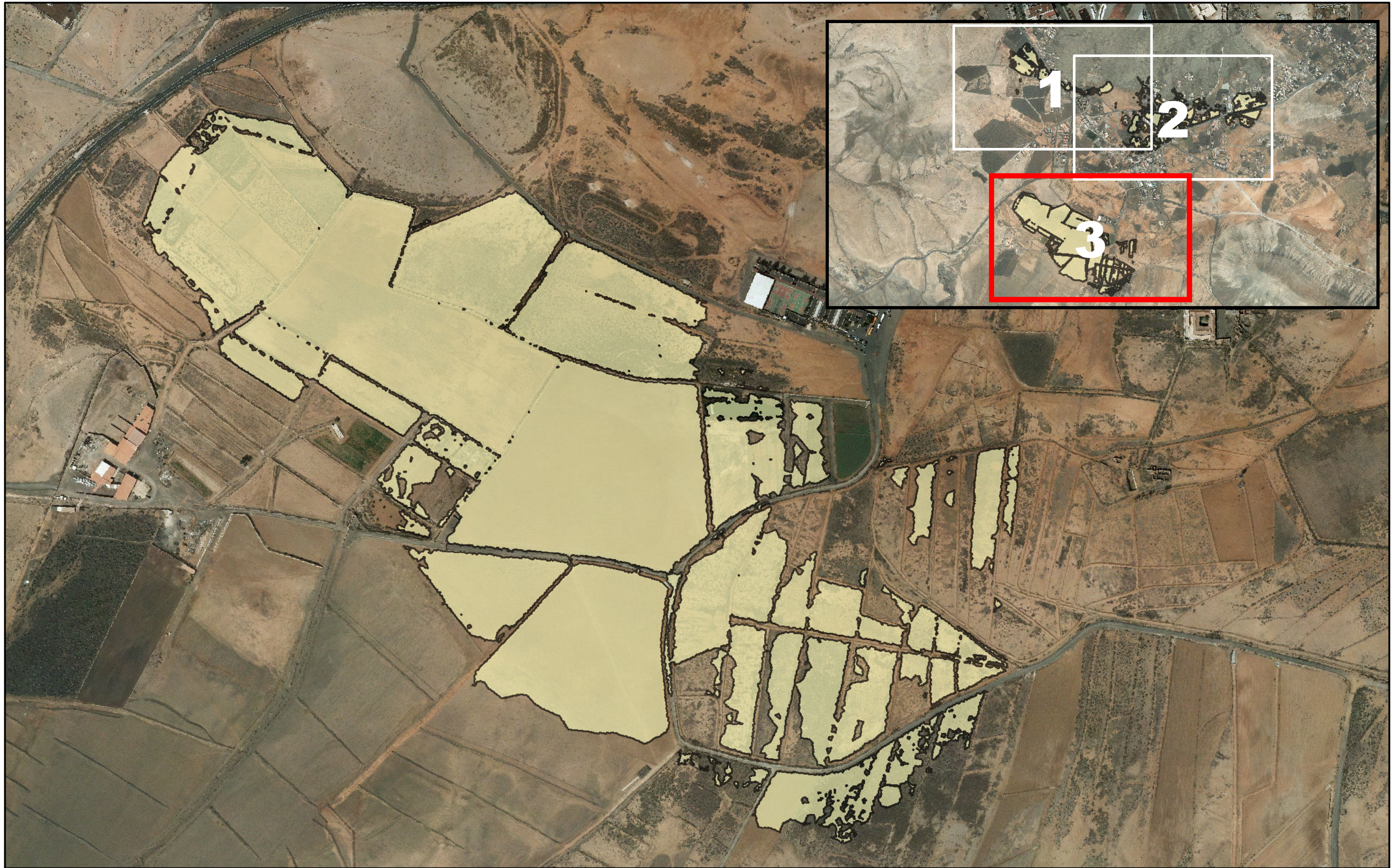
MAPAS DE PELIGROSIDAD Y RIESGO DE INUNDACIÓN DE LA DEMARCACIÓN HIDROGRÁFICA DE FUERTEVENTURA

TÍTULO DEL PLANO

AFECCIÓN A LA POBLACIÓN (T100) ES122_ARPSI_0029 CUENCA ENDORREICA LA OLIVA

Nº DE PLANO
4.1

HOJA
2 de 3



LEYENDA

AFECCIÓN A LA POBLACIÓN (T100) - 88 habitantes

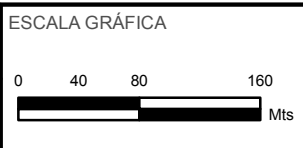


CONSULTOR

CIVILPORT
INGENIEROS

FECHA
MARZO 2014

ESCALA
1:5.000



TÍTULO DEL PROYECTO

MAPAS DE PELIGROSIDAD Y RIESGO DE INUNDACIÓN DE LA DEMARCACIÓN HIDROGRÁFICA DE FUERTEVENTURA

TÍTULO DEL PLANO

**AFECCIÓN A LA POBLACIÓN (T100)
ES122_ARPSI_0029
CUENCA ENDORREICA LA OLIVA**

Nº DE PLANO
4.1

HOJA
3 de 3



LOCALIZADOR



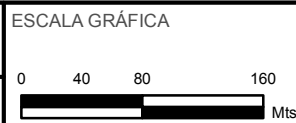
LEYENDA

 AFECCIÓN A LA POBLACIÓN (T500) - 116 habitantes



CONSULTOR
CIVILPORT
INGENIEROS

FECHA
MARZO 2014
ESCALA
1:5.000



TÍTULO DEL PROYECTO
**MAPAS DE PELIGROSIDAD Y RIESGO DE
INUNDACIÓN DE LA DEMARCACIÓN
HIDROGRÁFICA DE FUERTEVENTURA**

TÍTULO DEL PLANO
**AFECCIÓN A LA POBLACIÓN (T500)
ES122_ARPSI_0029
CUENCA ENDORREICA LA OLIVA**

Nº DE PLANO
4.2
HOJA
1 de 3



LOCALIZADOR



LEYENDA

 AFECCIÓN A LA POBLACIÓN (T500) - 116 habitantes



CONSULTOR
CIVILPORT
INGENIEROS

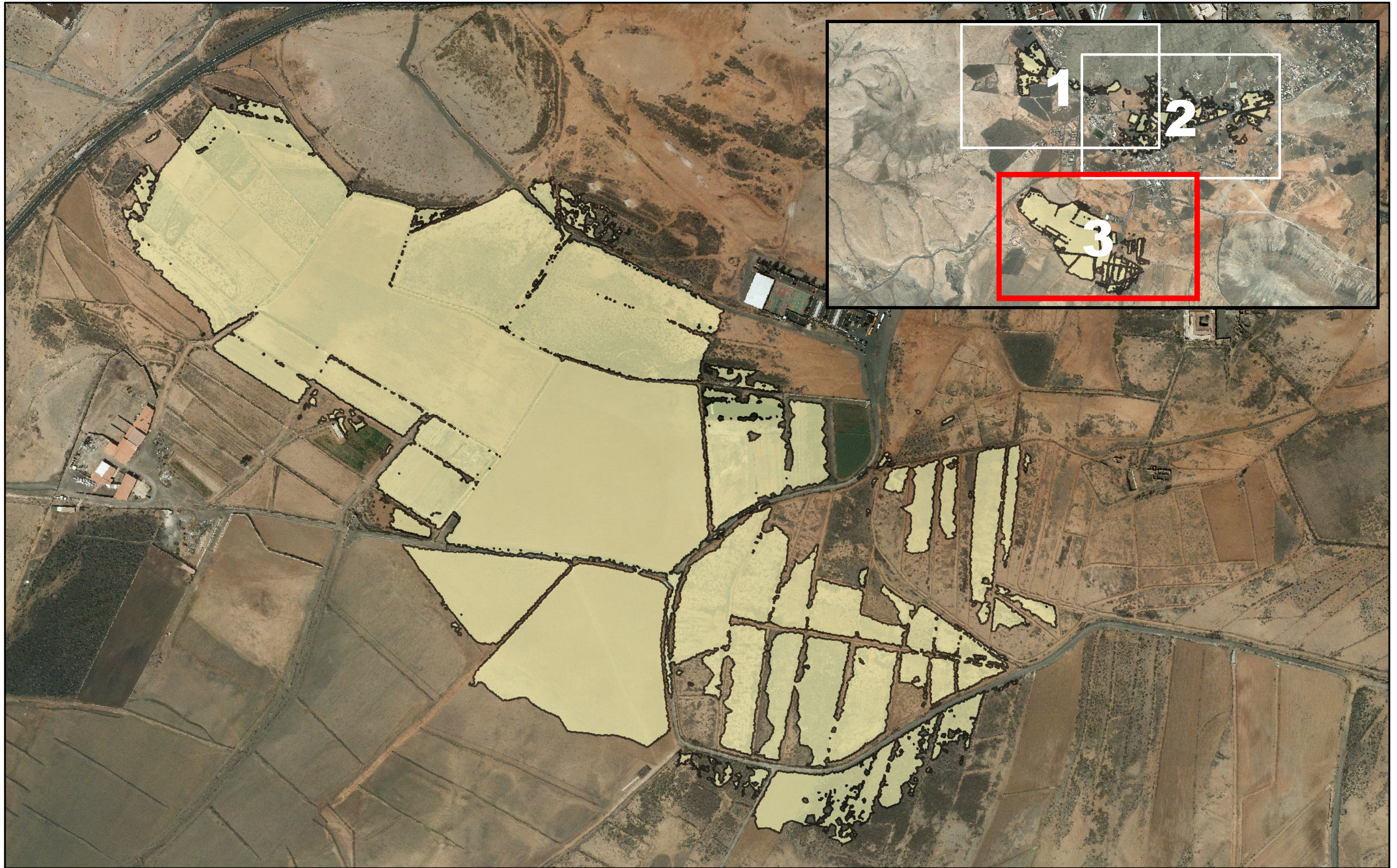
FECHA
MARZO 2014
ESCALA
1:5.000



TÍTULO DEL PROYECTO
MAPAS DE PELIGROSIDAD Y RIESGO DE INUNDACIÓN DE LA DEMARCACIÓN HIDROGRÁFICA DE FUERTEVENTURA

TÍTULO DEL PLANO
AFECCIÓN A LA POBLACIÓN (T500) ES122_ARPSI_0029 CUENCA ENDORREICA LA OLIVA

Nº DE PLANO
4.2
HOJA
2 de 3



LOCALIZADOR



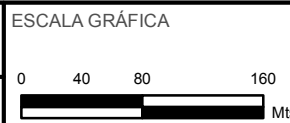
LEYENDA

AFECCIÓN A LA POBLACIÓN (T500) - 116 habitantes



CONSULTOR
CIVILPORT
INGENIEROS

FECHA
MARZO 2014
ESCALA
1:5.000

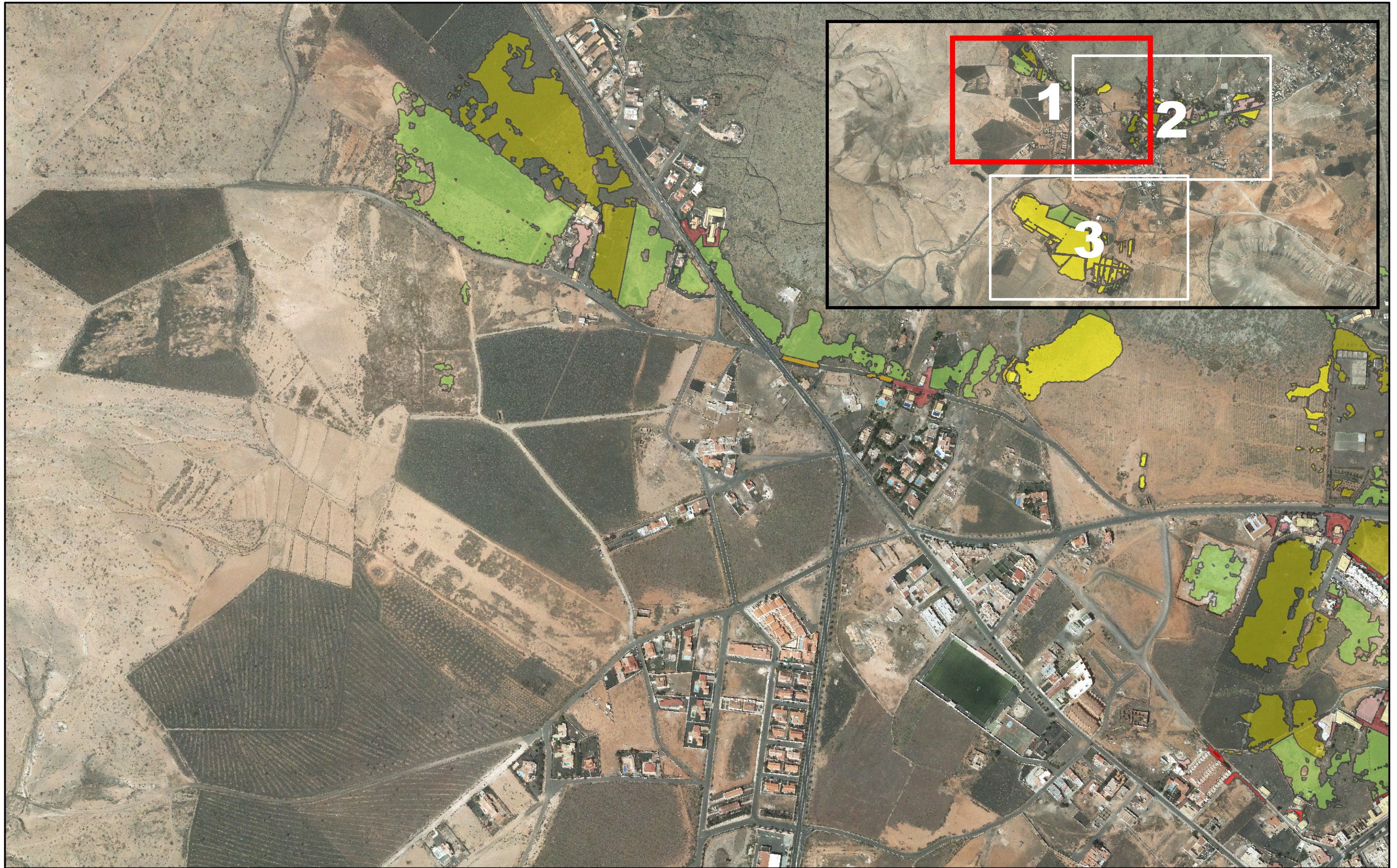


TÍTULO DEL PROYECTO
**MAPAS DE PELIGROSIDAD Y RIESGO DE
INUNDACIÓN DE LA DEMARCACIÓN
HIDROGRÁFICA DE FUERTEVENTURA**

TÍTULO DEL PLANO
**AFECCIÓN A LA POBLACIÓN (T500)
ES122_ARPSI_0029
CUENCA ENDORREICA LA OLIVA**

Nº DE PLANO
4.2
HOJA
3 de 3

5. ACTIVIDADES AFECTADAS



LEYENDA

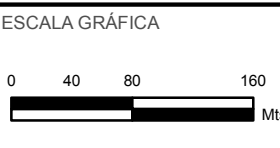
Urbano concentrado	Infraestructura social	Agrícola-Regadío	Otras áreas sin riesgo
Urbano disperso	Industrial disperso	Forestal	Edificaciones
Asociado a urbano	Agrícola-Secano	Infraestructuras: carreteras	

NOTA:
 SE HAN SOMBRADO LAS ZONAS DE ACTIVIDADES ECONÓMICAS EN LAS QUE EL CALADO ES SUPERIOR A 20 cm.
 SE HAN SOMBRADO AQUELLAS EDIFICACIONES COLINDANTES CON LA ENVOLVENTE DE ZONA INUNDABLE.



CONSULTOR
CIVILPORT
 INGENIEROS

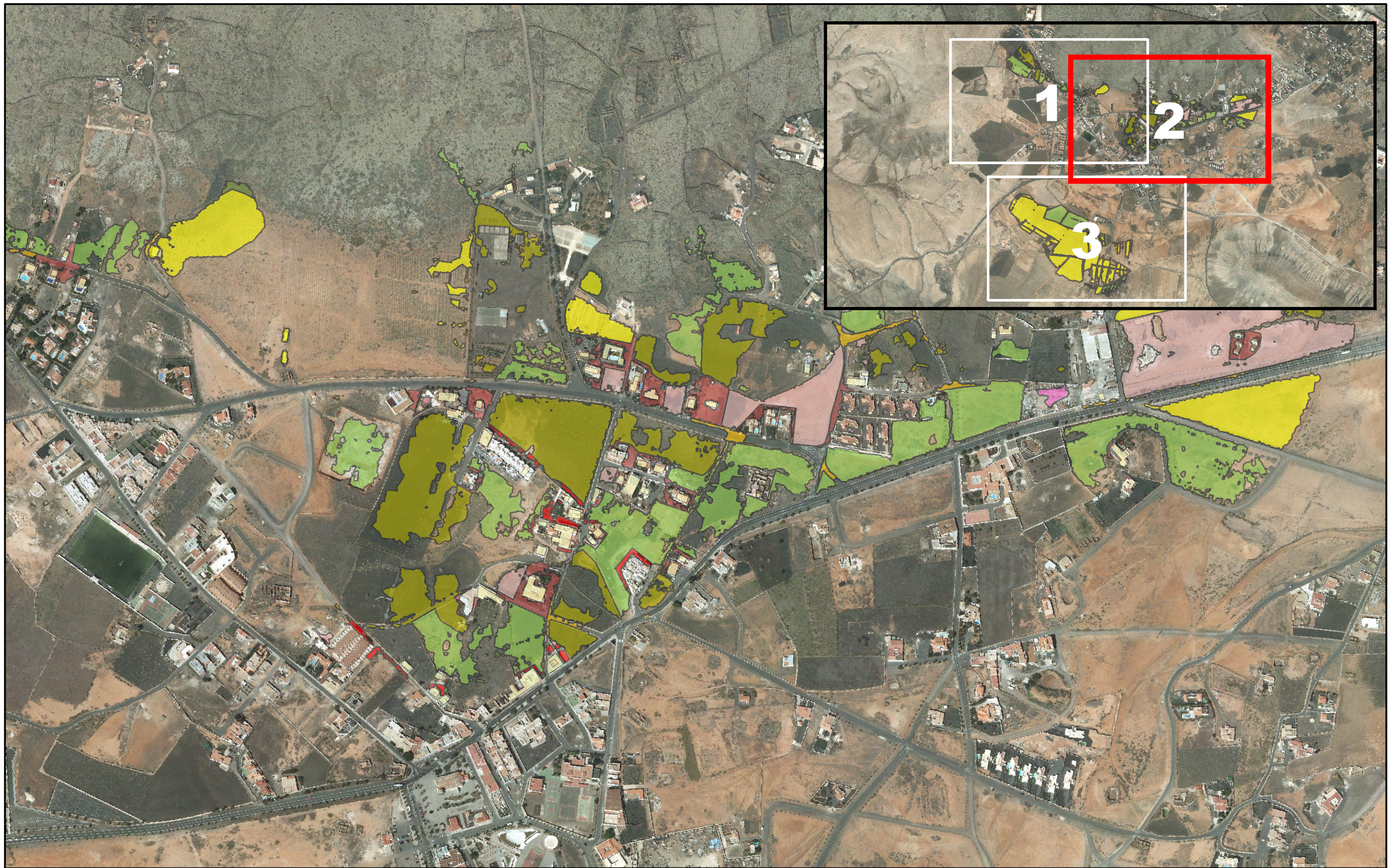
FECHA
MARZO 2014
 ESCALA
1:5.000



TÍTULO DEL PROYECTO
MAPAS DE PELIGROSIDAD Y RIESGO DE INUNDACIÓN DE LA DEMARCACIÓN HIDROGRÁFICA DE FUERTEVENTURA

TÍTULO DEL PLANO
ACTIVIDADES AFECTADAS (T100) ES122_ARPSI_0029 CUENCA ENDORREICA LA OLIVA

Nº DE PLANO
5.1
 HOJA
1 de 3



LEYENDA

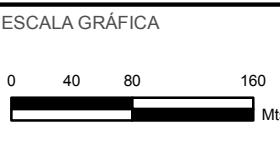
Urbano concentrado	Infraestructura social	Agrícola-Regadío	Otras áreas sin riesgo
Urbano disperso	Industrial disperso	Forestal	Edificaciones
Asociado a urbano	Agrícola-Secano	Infraestructuras: carreteras	

NOTA:
 SE HAN SOMBRADO LAS ZONAS DE ACTIVIDADES ECONÓMICAS EN LAS QUE EL CALADO ES SUPERIOR A 20 cm.
 SE HAN SOMBRADO AQUELLAS EDIFICACIONES COLINDANTES CON LA ENVOLVENTE DE ZONA INUNDABLE.



CONSULTOR
CIVILPORT
 INGENIEROS

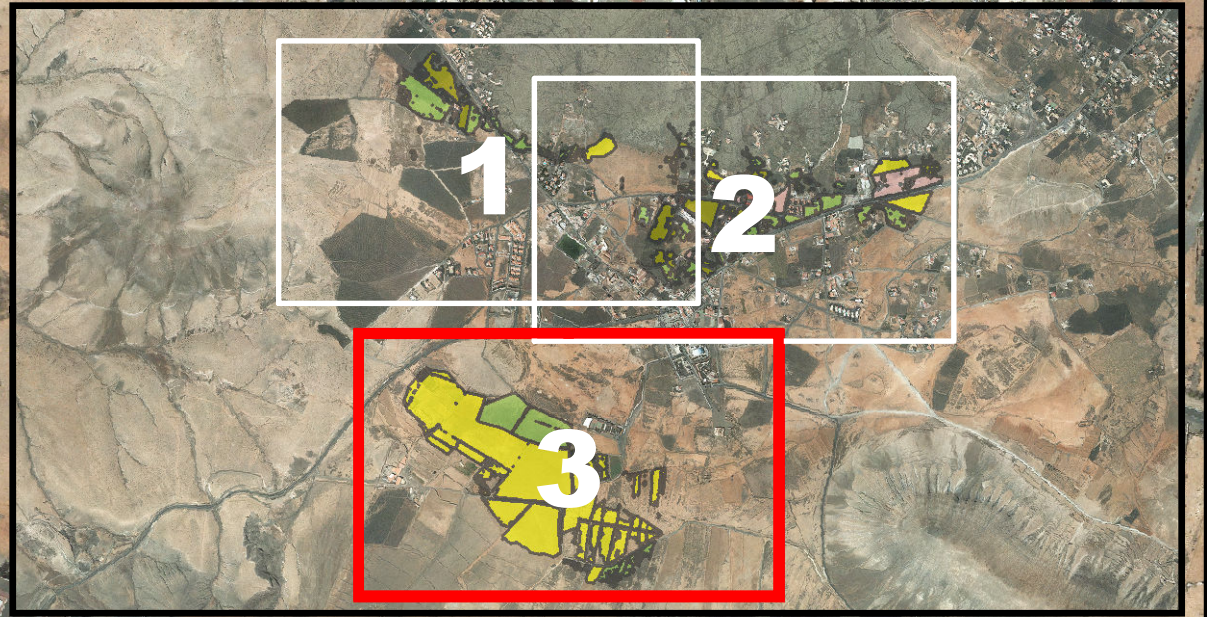
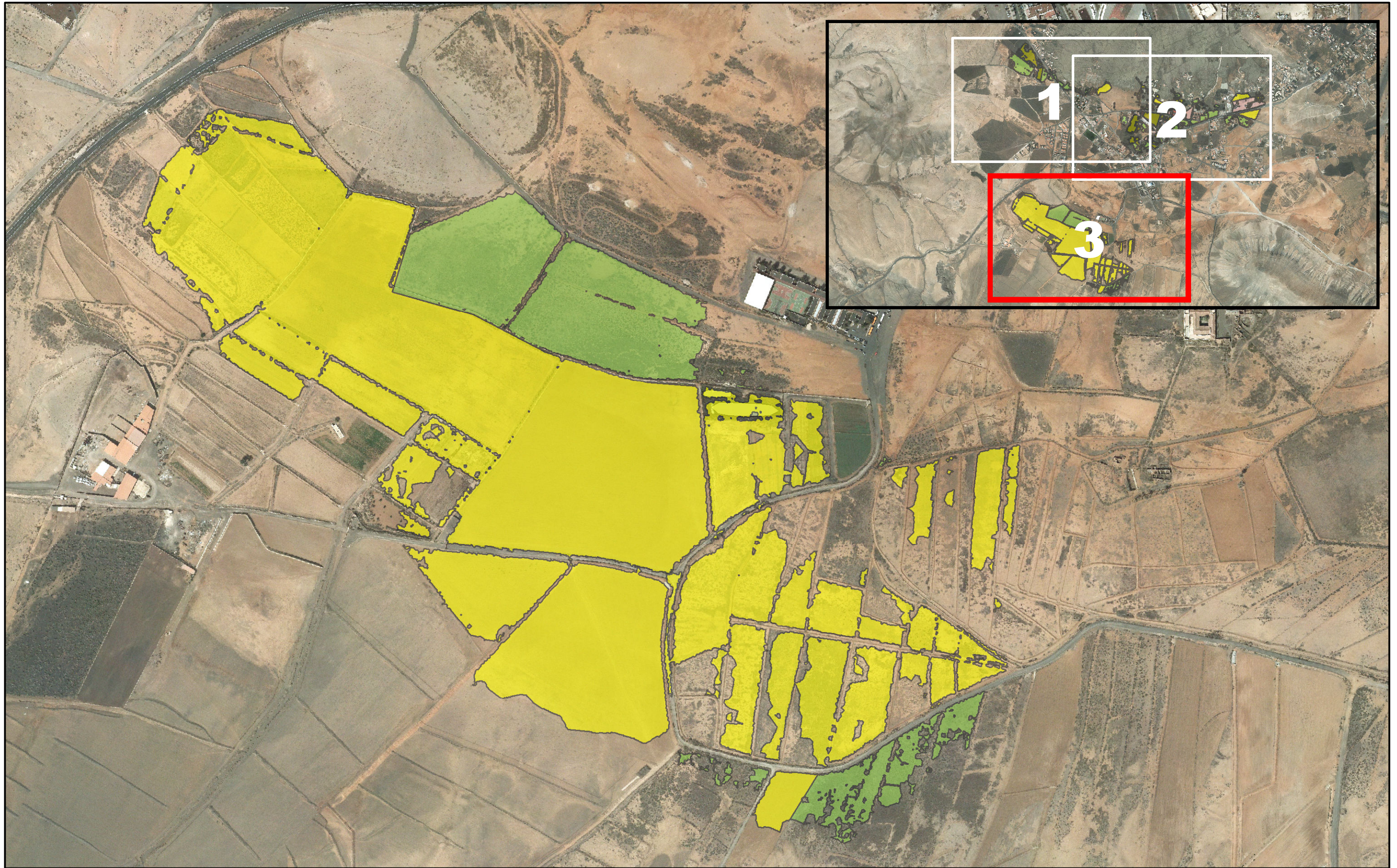
FECHA
MARZO 2014
 ESCALA
1:5.000



TÍTULO DEL PROYECTO
MAPAS DE PELIGROSIDAD Y RIESGO DE INUNDACIÓN DE LA DEMARCACIÓN HIDROGRÁFICA DE FUERTEVENTURA

TÍTULO DEL PLANO
ACTIVIDADES AFECTADAS (T100) ES122_ARPSI_0029 CUENCA ENDORREIÇA LA OLIVA

Nº DE PLANO
5.1
 HOJA
2 de 3



LEYENDA

Urbano concentrado	Infraestructura social	Agrícola-Regadío	Otras áreas sin riesgo
Urbano disperso	Industrial disperso	Forestal	Edificaciones
Asociado a urbano	Agrícola-Secano	Infraestructuras: carreteras	

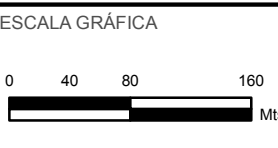
NOTA:
SE HAN SOMBRADO LAS ZONAS DE ACTIVIDADES ECONÓMICAS EN LAS QUE EL CALADO ES SUPERIOR A 20 cm.
SE HAN SOMBRADO AQUELLAS EDIFICACIONES COLINDANTES CON LA ENVOLVENTE DE ZONA INUNDABLE.



CONSULTOR
CIVILPORT
INGENIERÍA

FECHA
MARZO 2014

ESCALA
1:5.000

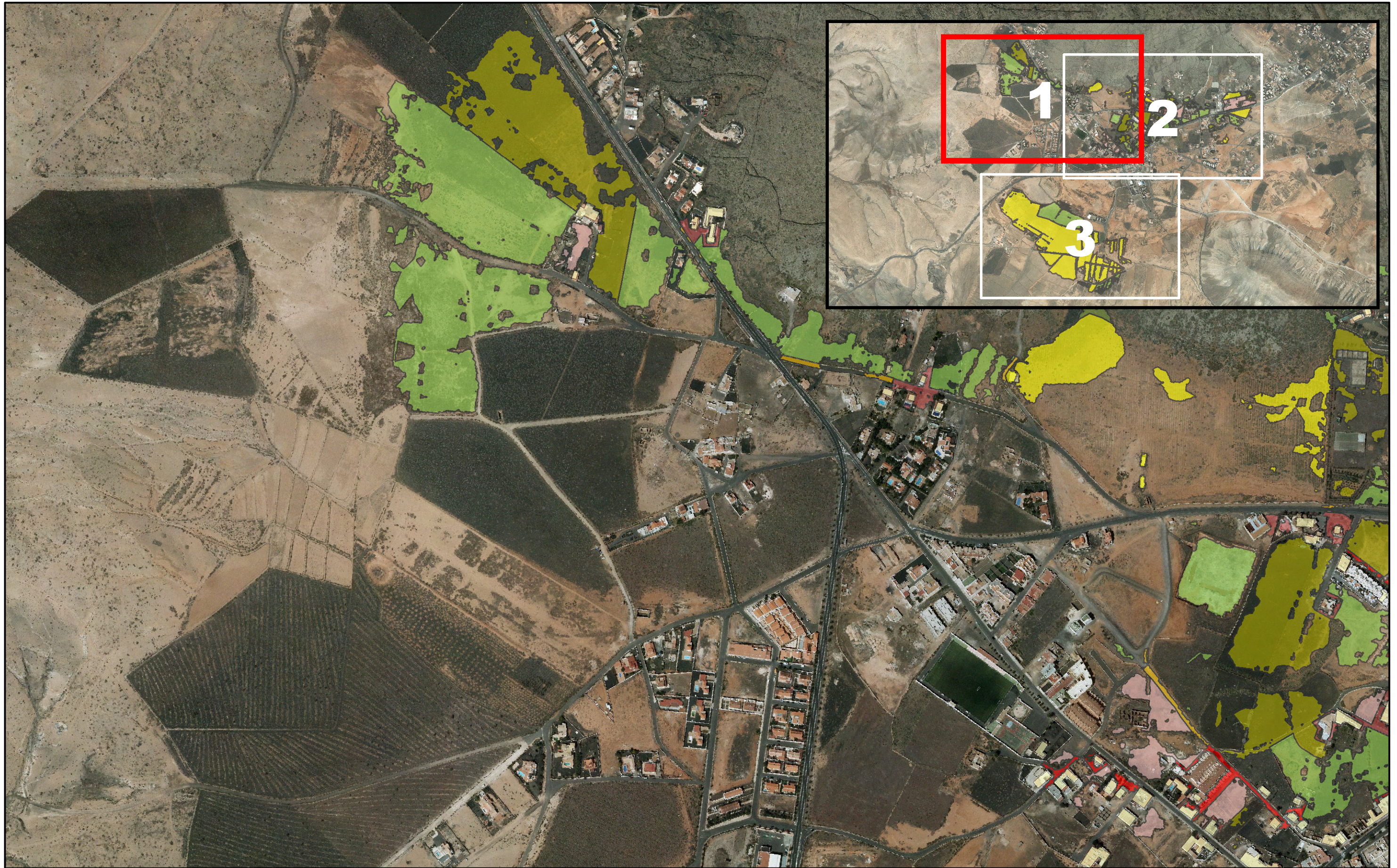


TÍTULO DEL PROYECTO
MAPAS DE PELIGROSIDAD Y RIESGO DE INUNDACIÓN DE LA DEMARCACIÓN HIDROGRÁFICA DE FUERTEVENTURA

TÍTULO DEL PLANO
ACTIVIDADES AFECTADAS (T100) ES122_ARPSI_0029 CUENCA ENDORREICA LA OLIVA

Nº DE PLANO
5.1

HOJA
3 de 3



LEYENDA

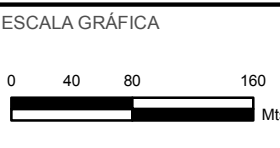
Urbano concentrado	Infraestructura social	Agrícola-Regadío	Otras áreas sin riesgo
Urbano disperso	Industrial disperso	Agrícola-Secano	Edificaciones
Asociado a urbano	Infraestructuras: carreteras	Forestal	

NOTA:
SE HAN SOMBRADO LAS ZONAS DE ACTIVIDADES ECONÓMICAS EN LAS QUE EL CALADO ES SUPERIOR A 20 cm.
SE HAN SOMBRADO AQUELLAS EDIFICACIONES COLINDANTES CON LA ENVOLVENTE DE ZONA INUNDABLE.



FECHA
ENERO 2014

ESCALA
1:5.000



TÍTULO DEL PROYECTO

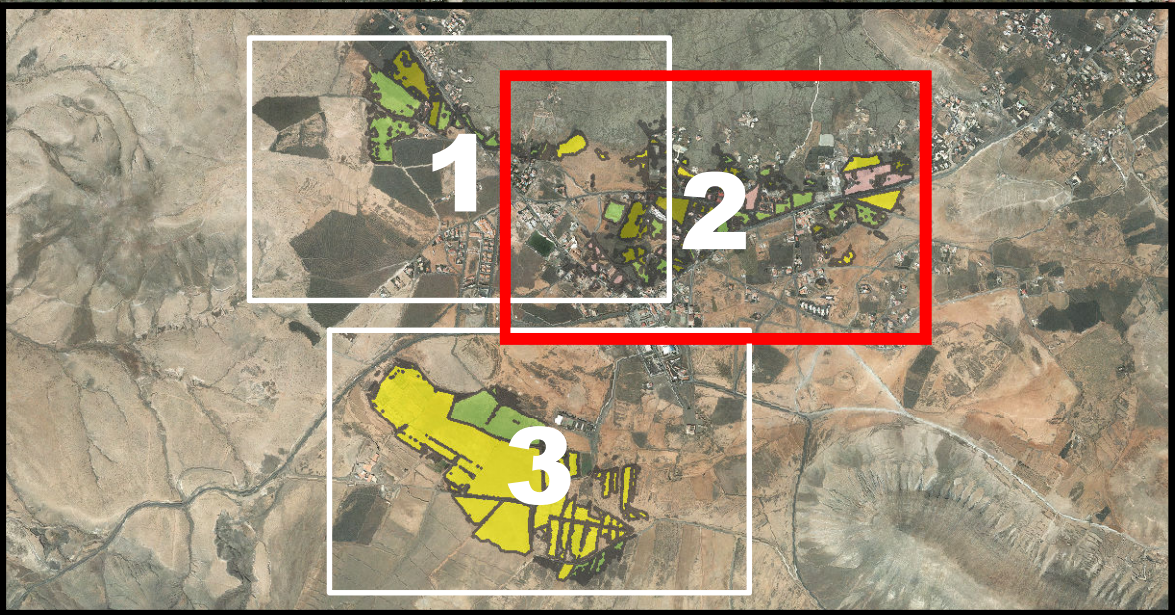
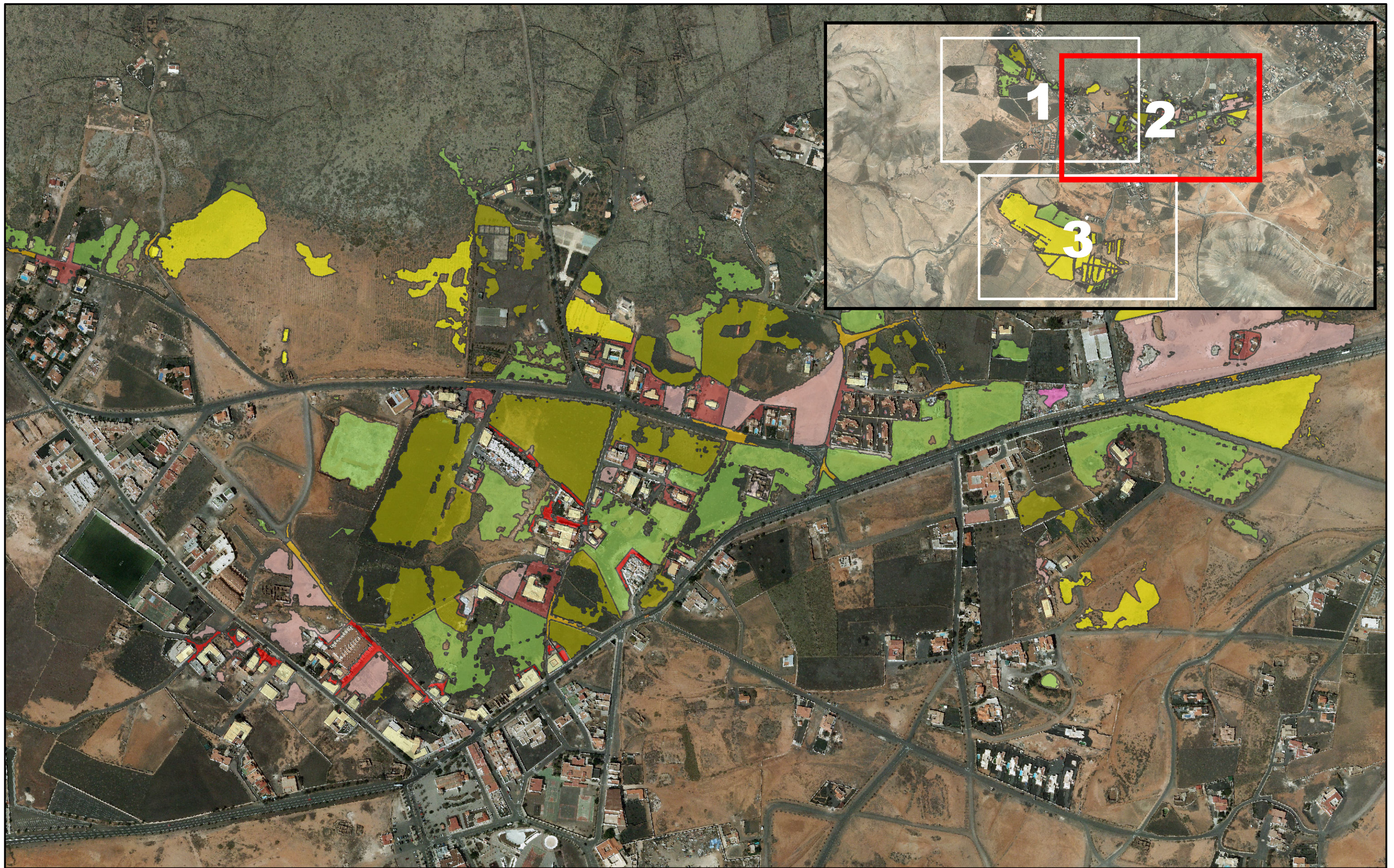
MAPAS DE PELIGROSIDAD Y RIESGO DE INUNDACIÓN DE LA DEMARCACIÓN HIDROGRÁFICA DE FUERTEVENTURA

TÍTULO DEL PLANO

ACTIVIDADES AFECTADAS (T500) ES122_ARPSI_0029 CUENCA ENDORREIÇA LA OLIVA

Nº DE PLANO
5.2

HOJA
1 de 3



LOCALIZADOR



LEYENDA

- | | | | |
|--------------------|------------------------|------------------------------|------------------------|
| Urbano concentrado | Infraestructura social | Agrícola-Regadío | Otras áreas sin riesgo |
| Urbano disperso | Industrial disperso | Forestal | Edificaciones |
| Asociado a urbano | Agrícola-Secano | Infraestructuras: carreteras | |

NOTA:
SE HAN SOMBRADO LAS ZONAS DE ACTIVIDADES ECONÓMICAS EN LAS QUE EL CALADO ES SUPERIOR A 20 cm.
SE HAN SOMBRADO AQUELLAS EDIFICACIONES COLINDANTES CON LA ENVOLVENTE DE ZONA INUNDABLE.



CONSULTOR
CIVILPORT
INGENIERÍA

FECHA
ENERO 2014

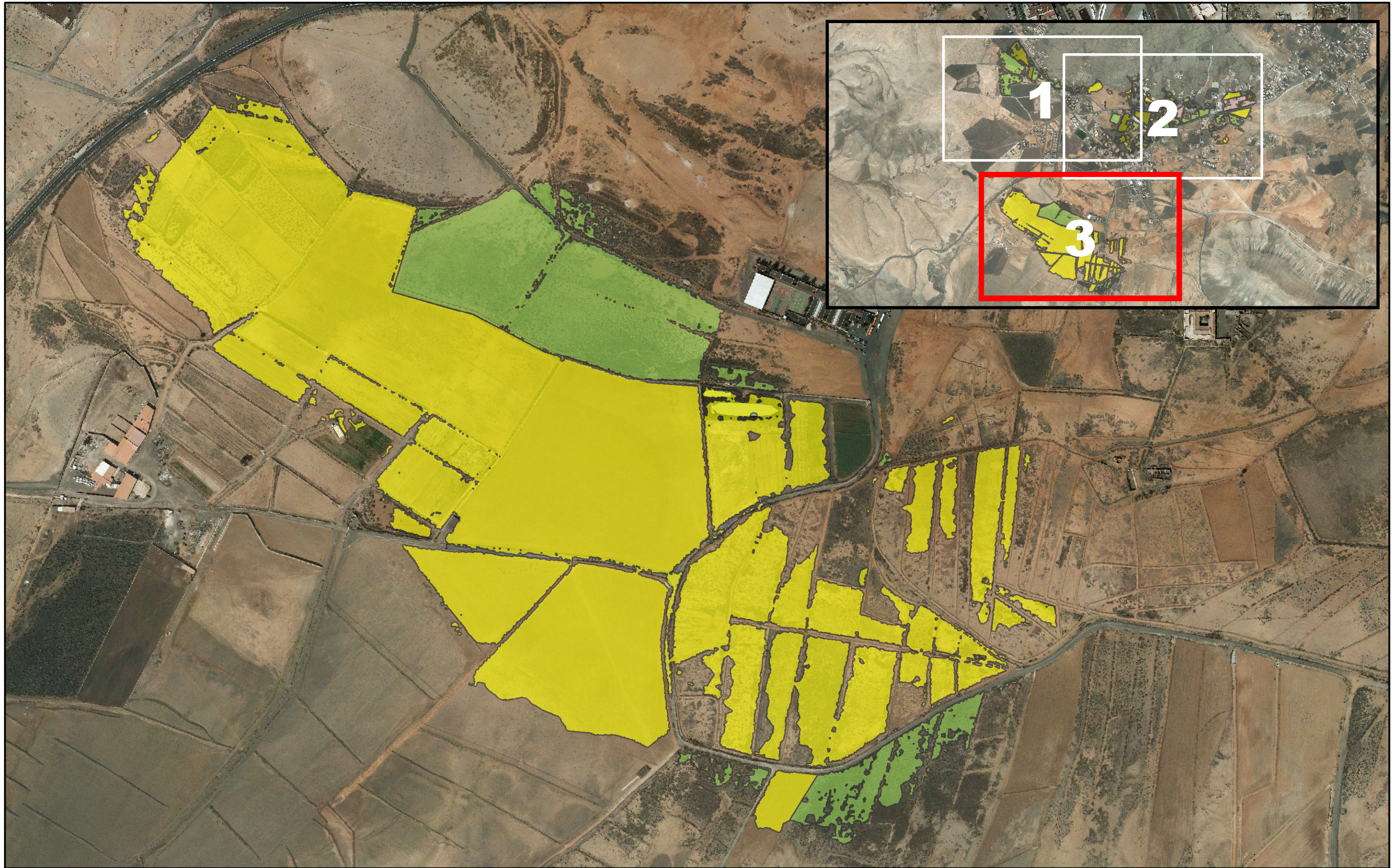
ESCALA
1:5.000

TÍTULO DEL PROYECTO
MAPAS DE PELIGROSIDAD Y RIESGO DE INUNDACIÓN DE LA DEMARCACIÓN HIDROGRÁFICA DE FUERTEVENTURA

TÍTULO DEL PLANO
ACTIVIDADES AFECTADAS (T500) ES122_ARPSI_0029 CUENCA ENDORREICA LA OLIVA

Nº DE PLANO
5.2

HOJA
2 de 3



LEYENDA

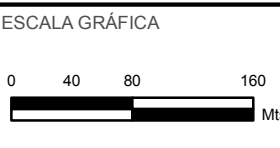
Urbano concentrado	Infraestructura social	Agrícola-Regadío	Otras áreas sin riesgo
Urbano disperso	Industrial disperso	Forestal	Edificaciones
Asociado a urbano	Agrícola-Secano	Infraestructuras: carreteras	

NOTA:
SE HAN SOMBRADO LAS ZONAS DE ACTIVIDADES ECONÓMICAS EN LAS QUE EL CALADO ES SUPERIOR A 20 cm.
SE HAN SOMBRADO AQUELLAS EDIFICACIONES COLINDANTES CON LA ENVOLVENTE DE ZONA INUNDABLE.



FECHA
ENERO 2014

ESCALA
1:5.000



TÍTULO DEL PROYECTO

MAPAS DE PELIGROSIDAD Y RIESGO DE INUNDACIÓN DE LA DEMARCACIÓN HIDROGRÁFICA DE FUERTEVENTURA

TÍTULO DEL PLANO

ACTIVIDADES AFECTADAS (T500) ES122_ARPSI_0029 CUENCA ENDORREICA LA OLIVA

Nº DE PLANO
5.2

HOJA
3 de 3

6. ZONAS DE VULNERABILIDAD AMBIENTAL Y PUNTOS DE ESPECIAL IMPORTANCIA



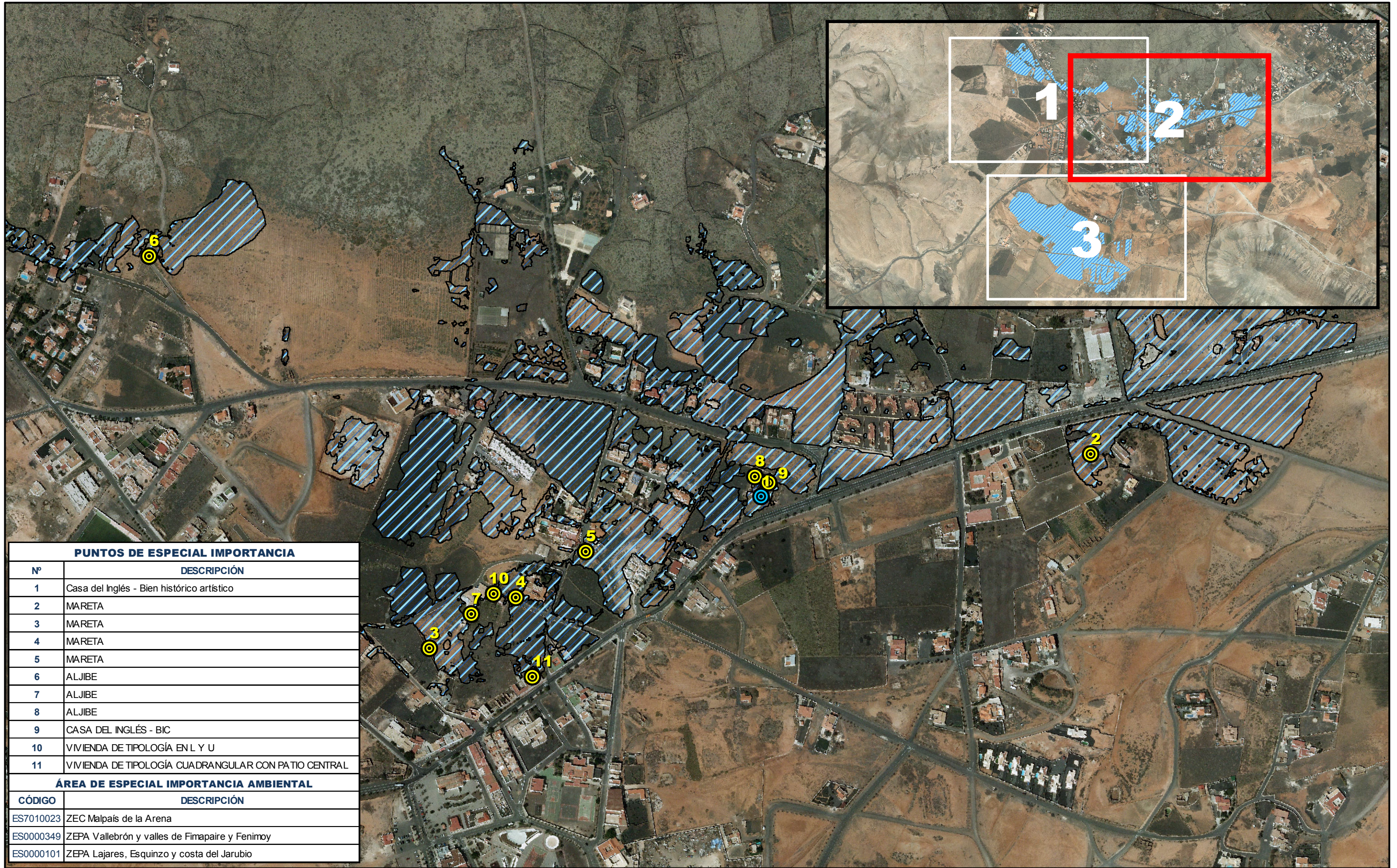
PUNTOS DE ESPECIAL IMPORTANCIA	
Nº	DESCRIPCIÓN
1	Casa del Inglés - Bien histórico artístico
2	MARETA
3	MARETA
4	MARETA
5	MARETA
6	ALJIBE
7	ALJIBE
8	ALJIBE
9	CASA DEL INGLÉS - BIC
10	VIVIENDA DE TIPOLOGÍA EN L Y U
11	VIVIENDA DE TIPOLOGÍA CUADRANGULAR CON PATIO CENTRAL
ÁREA DE ESPECIAL IMPORTANCIA AMBIENTAL	
CÓDIGO	DESCRIPCIÓN
ES7010023	ZEC Malpais de la Arena
ES0000349	ZEPA Vallebrón y valles de Fimapaire y Fenimoy
ES0000101	ZEPA Lajares, Esquinzo y costa del Jarubio



LEYENDA

ÁREA DE IMPORTANCIA AMBIENTAL
 EDAR
 IPPC
 PATRIMONIO CULTURAL
 PROTECCIÓN CIVIL

	CONSULTOR	FECHA	ESCALA GRÁFICA	TÍTULO DEL PROYECTO	TÍTULO DEL PLANO	Nº DE PLANO
		DIC. 2014		MAPAS DE PELIGROSIDAD Y RIESGO DE INUNDACIÓN DE LA DEMARCACIÓN HIDROGRÁFICA DE FUERTEVENTURA	ZONA DE VULNERABILIDAD (T100) AMBIENTAL Y PTO. DE ESPECIAL IMPORTANCIA ES122_ARPSI_0029 CUENCA ENDORREICA LA OLIVA	6.1
		ESCALA 1:5.000				HOJA 1 de 3



PUNTOS DE ESPECIAL IMPORTANCIA	
Nº	DESCRIPCIÓN
1	Casa del Inglés - Bien histórico artístico
2	MARETA
3	MARETA
4	MARETA
5	MARETA
6	ALJIBE
7	ALJIBE
8	ALJIBE
9	CASA DEL INGLÉS - BIC
10	VIVIENDA DE TIPOLOGÍA EN L Y U
11	VIVIENDA DE TIPOLOGÍA CUADRANGULAR CON PATIO CENTRAL

ÁREA DE ESPECIAL IMPORTANCIA AMBIENTAL	
CÓDIGO	DESCRIPCIÓN
ES7010023	ZEC Malpais de la Arena
ES0000349	ZEPA Vallebrón y valles de Fimapaire y Fenimoy
ES0000101	ZEPA Lajares, Esquinzo y costa del Jarubio



LEYENDA

ÁREA DE IMPORTANCIA AMBIENTAL

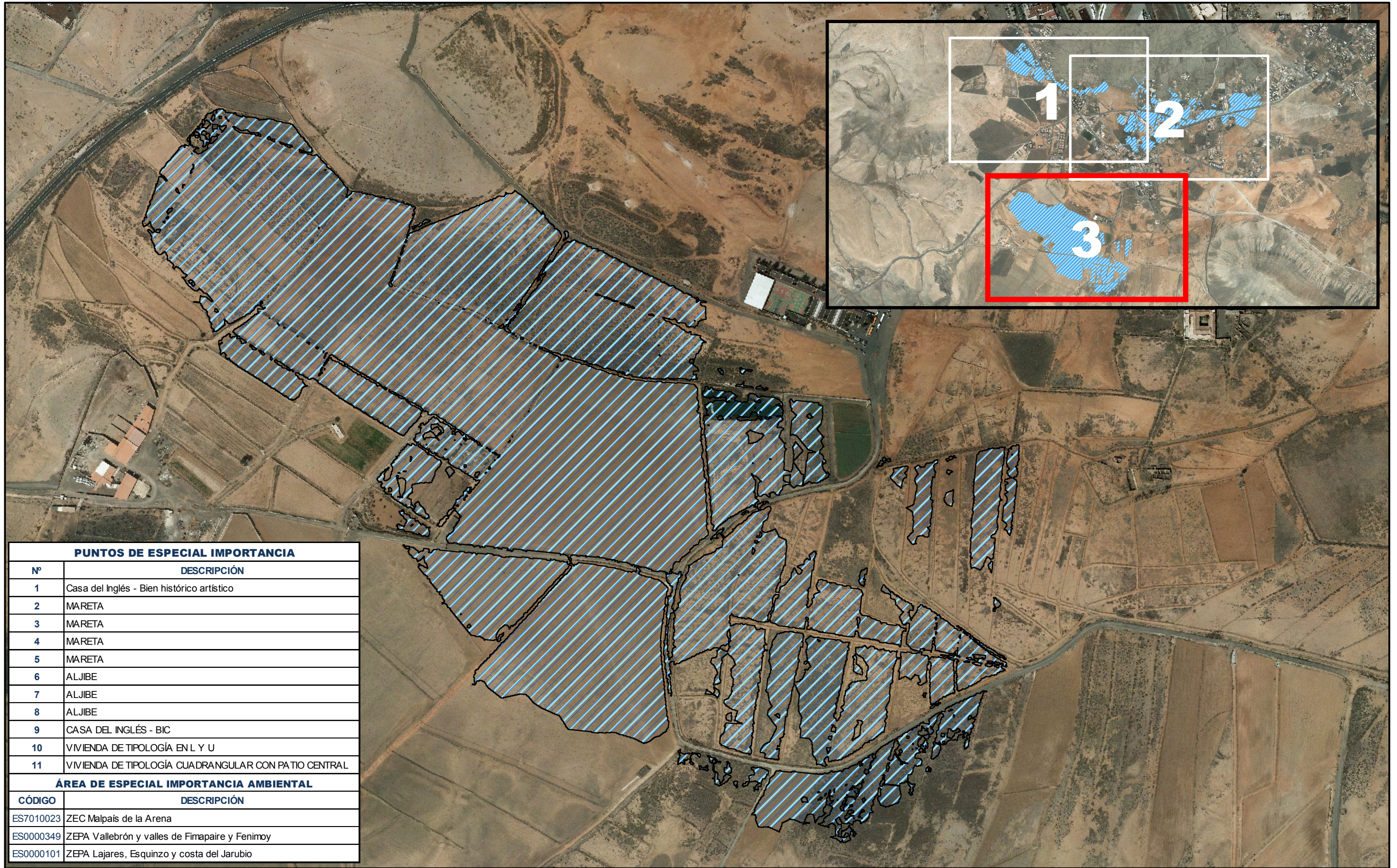
 EDAR

 IPPC

 PATRIMONIO CULTURAL

 PROTECCIÓN CIVIL

	CONSULTOR	FECHA	ESCALA GRÁFICA	TÍTULO DEL PROYECTO	TÍTULO DEL PLANO	Nº DE PLANO
		DIC. 2014		MAPAS DE PELIGROSIDAD Y RIESGO DE INUNDACIÓN DE LA DEMARCACIÓN HIDROGRÁFICA DE FUERTEVENTURA	ZONA DE VULNERABILIDAD (T100) AMBIENTAL Y PTOS. DE ESPECIAL IMPORTANCIA ES122_ARPSI_0029 CUENCA ENDORREICA LA OLIVA	6.1
		ESCALA 1:5.000				HOJA 2 de 3



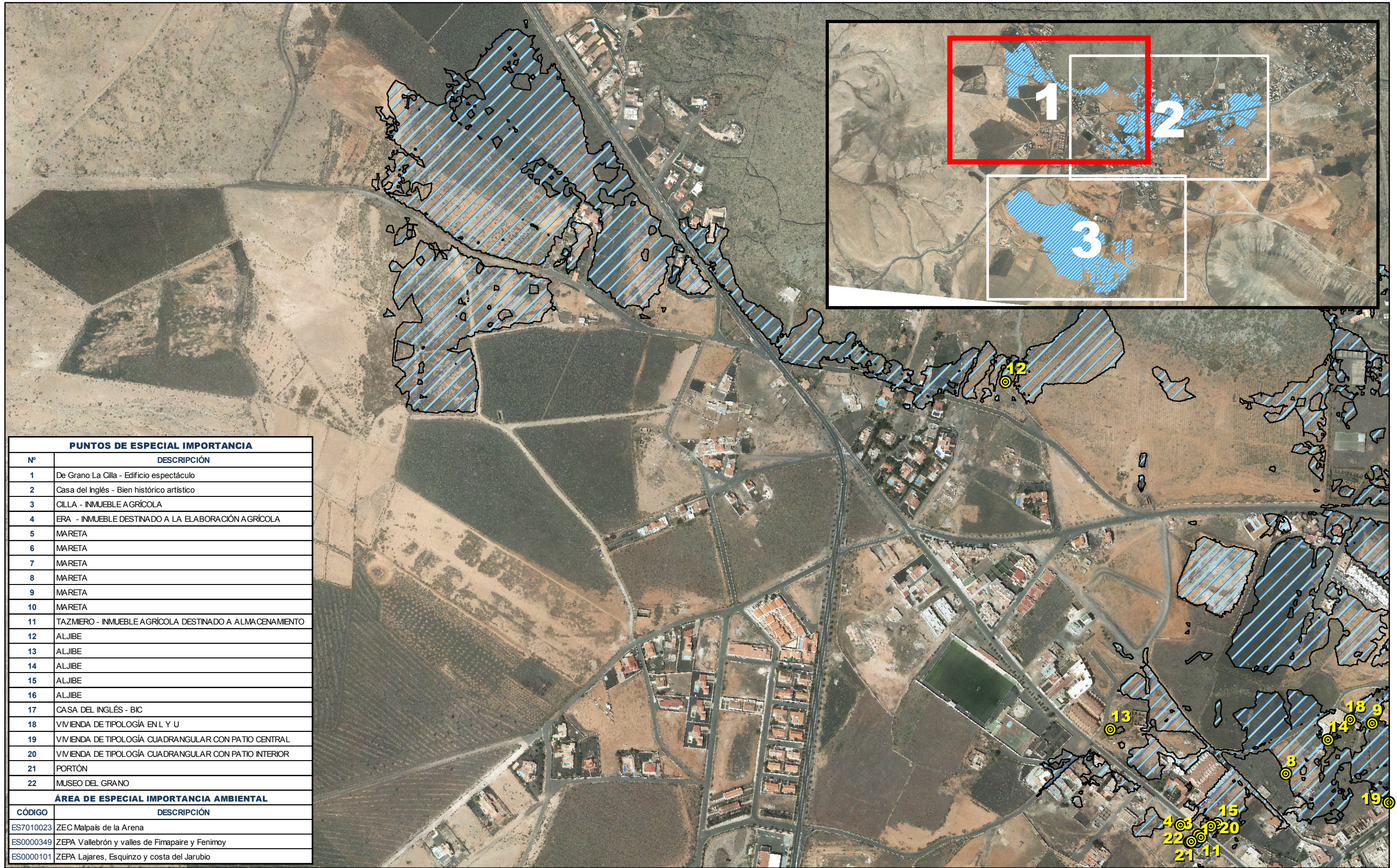
PUNTOS DE ESPECIAL IMPORTANCIA	
Nº	DESCRIPCIÓN
1	Casa del Inglés - Bien histórico artístico
2	MARETA
3	MARETA
4	MARETA
5	MARETA
6	ALJIBE
7	ALJIBE
8	ALJIBE
9	CASA DEL INGLÉS - BIC
10	VIVIENDA DE TIPOLOGÍA EN L Y U
11	VIVIENDA DE TIPOLOGÍA CUADRANGULAR CON PATIO CENTRAL
ÁREA DE ESPECIAL IMPORTANCIA AMBIENTAL	
CÓDIGO	DESCRIPCIÓN
ES7010023	ZEC Malpais de la Arena
ES0000349	ZEPA Vallebrón y valles de Fimapaire y Fenimoy
ES0000101	ZEPA Lajares, Esquinzo y costa del Jarubio



LEYENDA

ÁREA DE IMPORTANCIA AMBIENTAL	EDAR	IPPC	PATRIMONIO CULTURAL	PROTECCIÓN CIVIL
-------------------------------	------	------	---------------------	------------------

	CONSULTOR	FECHA	ESCALA GRÁFICA	TÍTULO DEL PROYECTO	TÍTULO DEL PLANO	Nº DE PLANO
		DIC. 2014		MAPAS DE PELIGROSIDAD Y RIESGO DE INUNDACIÓN DE LA DEMARCACIÓN HIDROGRÁFICA DE FUERTEVENTURA	ZONA DE VULNERABILIDAD (T100) AMBIENTAL Y PTOS. DE ESPECIAL IMPORTANCIA ES122_ARPSI_0029 CUENCA ENDORREICA LA OLIVA	6.1
		ESCALA 1:5.000				HOJA 3 de 3



PUNTOS DE ESPECIAL IMPORTANCIA	
Nº	DESCRIPCIÓN
1	De Grano La Cilla - Edificio espectáculo
2	Casa del Inglés - Bien histórico artístico
3	CILLA - INMUEBLE AGRÍCOLA
4	ERA - INMUEBLE DESTINADO A LA ELABORACIÓN AGRÍCOLA
5	MARETA
6	MARETA
7	MARETA
8	MARETA
9	MARETA
10	MARETA
11	TAZMIERO - INMUEBLE AGRÍCOLA DESTINADO A ALMACENAMIENTO
12	ALJIBE
13	ALJIBE
14	ALJIBE
15	ALJIBE
16	ALJIBE
17	CASA DEL INGLÉS - BIC
18	VIVIENDA DE TIPOLOGÍA EN L Y U
19	VIVIENDA DE TIPOLOGÍA CUADRANGULAR CON PATIO CENTRAL
20	VIVIENDA DE TIPOLOGÍA CUADRANGULAR CON PATIO INTERIOR
21	PORTÓN
22	MUSEO DEL GRANO

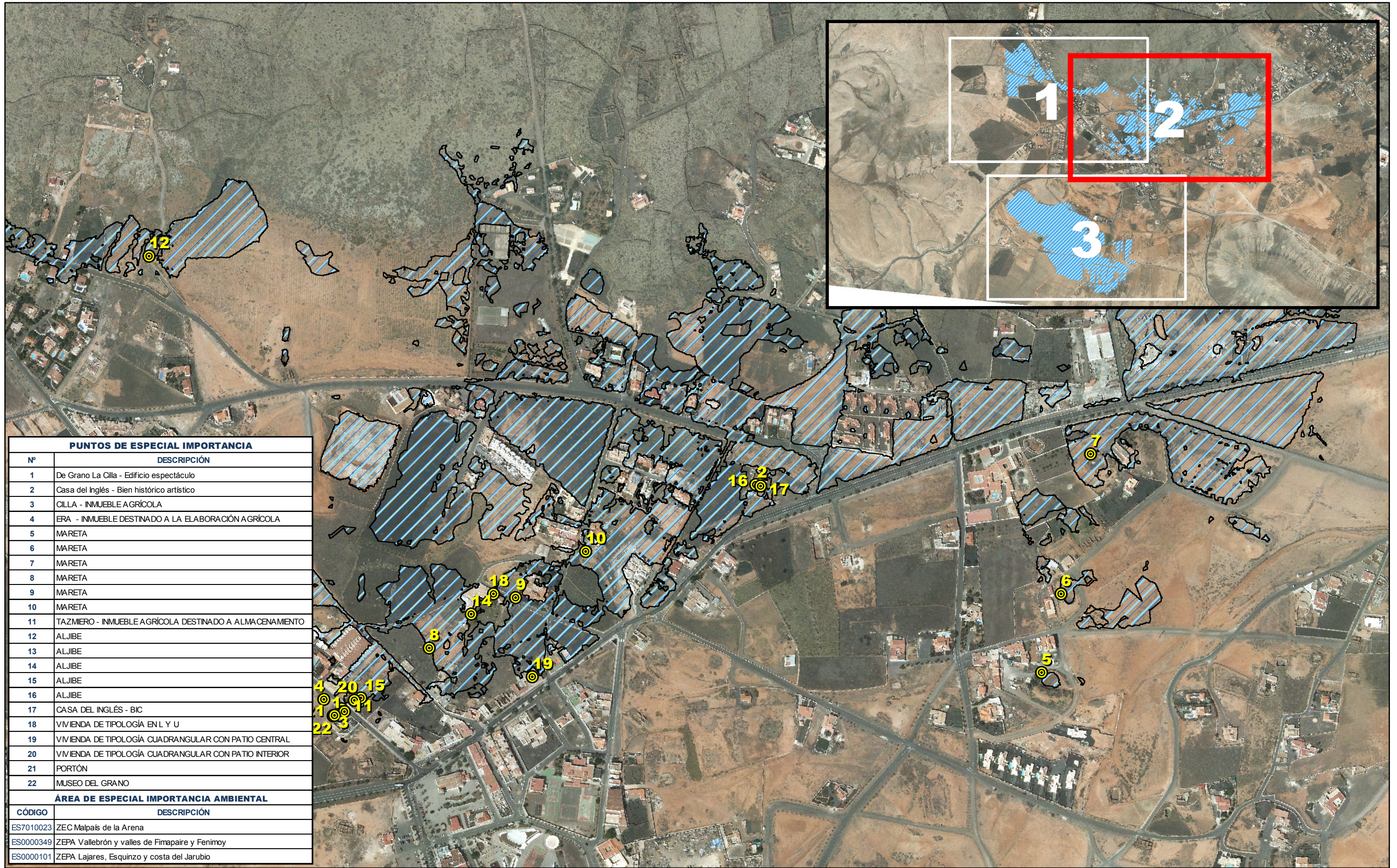
ÁREA DE ESPECIAL IMPORTANCIA AMBIENTAL	
CÓDIGO	DESCRIPCIÓN
ES7010023	ZEC Malpais de la Arena
ES0000349	ZEPA Vallebrón y valles de Fimapaire y Fenimoy
ES0000101	ZEPA Lajares, Esquinzo y costa del Jarubio



LEYENDA

ÁREA DE IMPORTANCIA AMBIENTAL
 EDAR
 IPPC
 PATRIMONIO CULTURAL
 PROTECCIÓN CIVIL

	CONSULTOR 	FECHA DIC. 2014	ESCALA GRÁFICA 	TÍTULO DEL PROYECTO MAPAS DE PELIGROSIDAD Y RIESGO DE INUNDACIÓN DE LA DEMARCACIÓN HIDROGRÁFICA DE FUERTEVENTURA	TÍTULO DEL PLANO ZONA DE VULNERABILIDAD (T500) AMBIENTAL Y PTOS. DE ESPECIAL IMPORTANCIA ES122_ARPSI_0029 CUENCA ENDORREICA LA OLIVA	Nº DE PLANO 6.2
		ESCALA 1:5.000				HOJA 1 de 3



PUNTOS DE ESPECIAL IMPORTANCIA	
Nº	DESCRIPCIÓN
1	De Grano La Cilla - Edificio espectáculo
2	Casa del Inglés - Bien histórico artístico
3	CILLA - INMUEBLE AGRÍCOLA
4	ERA - INMUEBLE DESTINADO A LA ELABORACIÓN AGRÍCOLA
5	MARETA
6	MARETA
7	MARETA
8	MARETA
9	MARETA
10	MARETA
11	TAZMIERO - INMUEBLE AGRÍCOLA DESTINADO A ALMACENAMIENTO
12	ALJIBE
13	ALJIBE
14	ALJIBE
15	ALJIBE
16	ALJIBE
17	CASA DEL INGLÉS - BIC
18	VIVIENDA DE TIPOLOGÍA EN L Y U
19	VIVIENDA DE TIPOLOGÍA CUADRANGULAR CON PATIO CENTRAL
20	VIVIENDA DE TIPOLOGÍA CUADRANGULAR CON PATIO INTERIOR
21	PORTÓN
22	MUSEO DEL GRANO

ÁREA DE ESPECIAL IMPORTANCIA AMBIENTAL	
CÓDIGO	DESCRIPCIÓN
ES7010023	ZEC Malpais de la Arena
ES0000349	ZEPA Vallebrón y valles de Fimapaire y Fenimoy
ES0000101	ZEPA Lajares, Esquinzo y costa del Jarubio



LEYENDA

ÁREA DE IMPORTANCIA AMBIENTAL

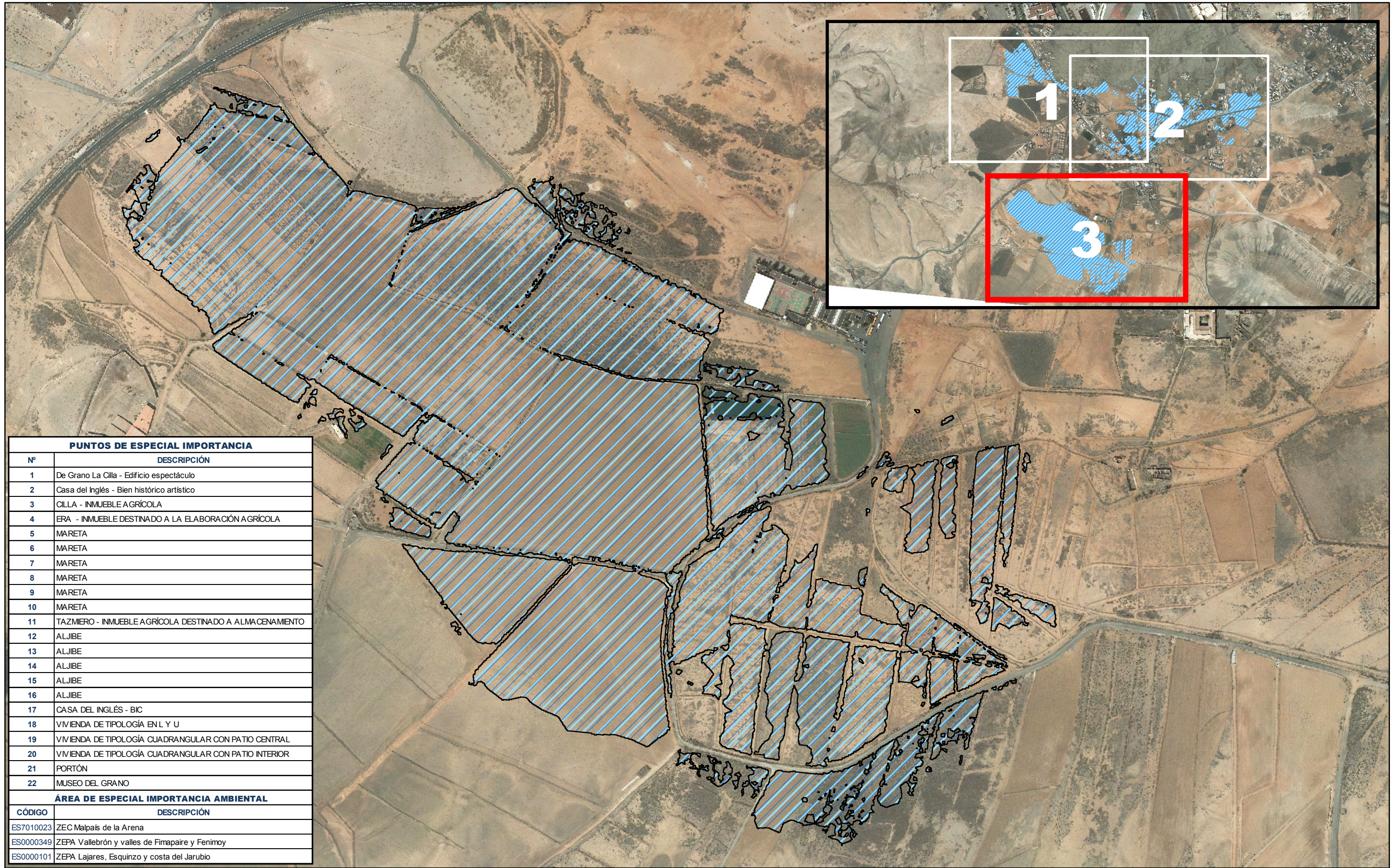
 EDAR

 IPPC

 PATRIMONIO CULTURAL

 PROTECCIÓN CIVIL

	CONSULTOR 	FECHA DIC. 2014	ESCALA GRÁFICA 	TÍTULO DEL PROYECTO MAPAS DE PELIGROSIDAD Y RIESGO DE INUNDACIÓN DE LA DEMARCACIÓN HIDROGRÁFICA DE FUERTEVENTURA	TÍTULO DEL PLANO ZONA DE VULNERABILIDAD (T500) AMBIENTAL Y Ptos. DE ESPECIAL IMPORTANCIA ES122_ARPSI_0029 CUENCA ENDORREICA LA OLIVA	Nº DE PLANO 6.2
		ESCALA 1:5.000	Mts	TÍTULO DEL PLANO ZONA DE VULNERABILIDAD (T500) AMBIENTAL Y Ptos. DE ESPECIAL IMPORTANCIA ES122_ARPSI_0029 CUENCA ENDORREICA LA OLIVA	HOJA 2 de 3	



PUNTOS DE ESPECIAL IMPORTANCIA	
Nº	DESCRIPCIÓN
1	De Grano La Cilla - Edificio espectáculo
2	Casa del Inglés - Bien histórico artístico
3	CILLA - INMUEBLE AGRÍCOLA
4	ERA - INMUEBLE DESTINADO A LA ELABORACIÓN AGRÍCOLA
5	MARETA
6	MARETA
7	MARETA
8	MARETA
9	MARETA
10	MARETA
11	TAZMIERO - INMUEBLE AGRÍCOLA DESTINADO A ALMACENAMIENTO
12	ALJIBE
13	ALJIBE
14	ALJIBE
15	ALJIBE
16	ALJIBE
17	CASA DEL INGLÉS - BIC
18	VIVIENDA DE TIPOLOGÍA EN L Y U
19	VIVIENDA DE TIPOLOGÍA CUADRANGULAR CON PATIO CENTRAL
20	VIVIENDA DE TIPOLOGÍA CUADRANGULAR CON PATIO INTERIOR
21	PORTÓN
22	MUSEO DEL GRANO

ÁREA DE ESPECIAL IMPORTANCIA AMBIENTAL	
CÓDIGO	DESCRIPCIÓN
ES7010023	ZEC Malpais de la Arena
ES0000349	ZEPA Vallebrón y valles de Fimapaire y Fenimoy
ES0000101	ZEPA Lajares, Esquinzo y costa del Jarubio



LEYENDA

ÁREA DE IMPORTANCIA AMBIENTAL

 EDAR

 IPPC

 PATRIMONIO CULTURAL

 PROTECCIÓN CIVIL

	CONSULTOR	FECHA	ESCALA GRÁFICA	TÍTULO DEL PROYECTO	TÍTULO DEL PLANO	Nº DE PLANO
		DIC. 2014		MAPAS DE PELIGROSIDAD Y RIESGO DE INUNDACIÓN DE LA DEMARCACIÓN HIDROGRÁFICA DE FUERTEVENTURA	ZONA DE VULNERABILIDAD (T500) AMBIENTAL Y PTOS. DE ESPECIAL IMPORTANCIA ES122_ARPSI_0029 CUENCA ENDORREICA LA OLIVA	6.2
		ESCALA 1:5.000				HOJA 3 de 3