

MAPAS DE PELIGROSIDAD Y RIESGO DE INUNDACIÓN DE LAS ARPSIS
FLUVIALES EN LA DEMARCACIÓN HIDROGRÁFICA DE FUERTEVENTURA

-MAPAS-

ES122-ARPSI_0030- BCO. DE TETIR



CONSULTOR:

ÍNDICE DE MAPAS:

MAPAS DE PELIGROSIDAD

1. ZONAS INUNDABLES

1.1 ZONAS INUNDABLES (T100)

1.2 ZONAS INUNDABLES (T500)

2. MAPA DE CALADOS

2.1 MAPA DE CALADOS (T100)

2.2 MAPA DE CALADOS (T500)

3. ZONA DE FLUJO PREFERENTE

MAPAS DE RIESGOS

4. AFECCIÓN A LA POBLACIÓN

4.1 AFECCIÓN A LA POBLACIÓN (T100)

4.2 AFECCIÓN A LA POBLACIÓN (T500)

5. ACTIVIDADES AFECTADAS

5.1 ACTIVIDADES AFECTADAS (T100)

5.2 ACTIVIDADES AFECTADAS (T500)

6. ZONAS DE VULNERABILIDAD AMBIENTAL

6.1 ZONAS DE VULNERABILIDAD (T100) AMBIENTAL Y PTOS. DE ESPECIAL IMPORTANCIA

6.2 ZONAS DE VULNERABILIDAD (T500) AMBIENTAL Y PTOS. DE ESPECIAL IMPORTANCIA

MAPAS DE PELIGROSIDAD

ES122_ARPSI_0030

1. ZONAS INUNDABLES



LOCALIZADOR



LEYENDA

*(SIN COLOR) T100 CALADO < 0,2 m
 T100 CALADO > 0,2 m

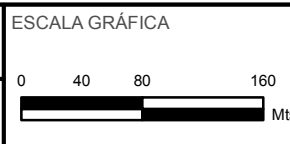
ENVOLVENTE ZONA INUNDABLE

* NOTA:
 NO SE HAN SOMBRADO LAS ZONAS CON CALADO MENOR DE 0,2m AL SER ESTA MEDIDA INFERIOR A LA PRECISIÓN EN ALTIMETRÍA DEL MDT.



CONSULTOR
CIVILPORT
 INGENIERIA

FECHA
MARZO 2014
 ESCALA
1:5.000



TÍTULO DEL PROYECTO
MAPAS DE PELIGROSIDAD Y RIESGO DE INUNDACIÓN DE LA DEMARCACIÓN HIDROGRÁFICA DE FUERTEVENTURA

TÍTULO DEL PLANO
**ZONAS INUNDABLES (T100)
 ES122_ARPSI_0030
 BARRANCO DE TETIR**

Nº DE PLANO
1.1
 HOJA
1 de 3



LOCALIZADOR



LEYENDA

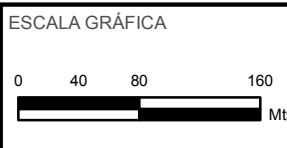
- * (SIN COLOR) T100 CALADO < 0,2 m
- ENVOLVENTE ZONA INUNDABLE
- T100 CALADO > 0,2 m

* NOTA:
NO SE HAN SOMBRADO LAS ZONAS CON CALADO MENOR DE 0,2m AL SER ESTA MEDIDA INFERIOR A LA PRECISIÓN EN ALTIMETRÍA DEL MDT.



CONSULTOR
CIVILPORT
INGENIERIA

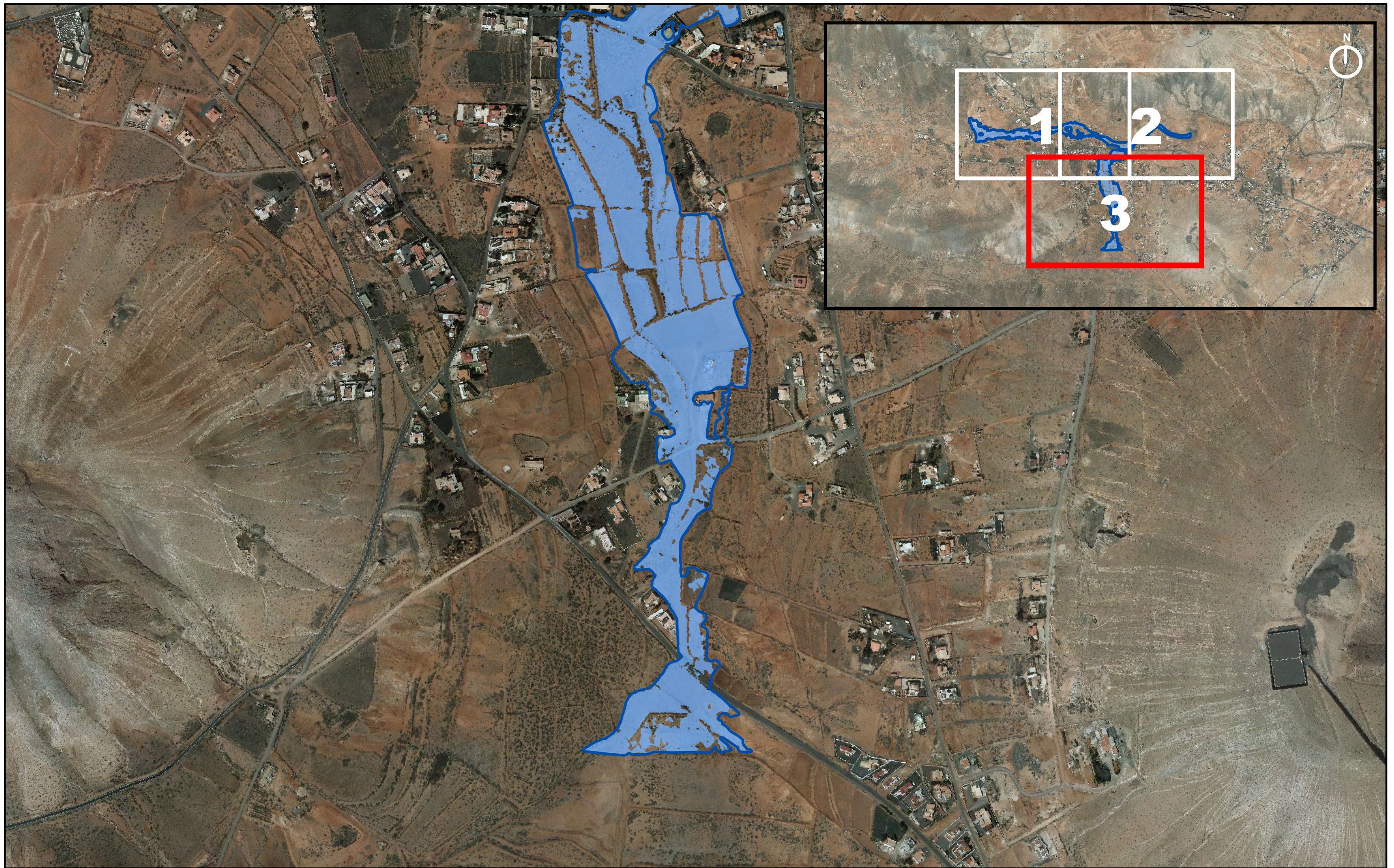
FECHA
MARZO 2014
ESCALA
1:5.000



TÍTULO DEL PROYECTO
MAPAS DE PELIGROSIDAD Y RIESGO DE INUNDACIÓN DE LA DEMARCACIÓN HIDROGRÁFICA DE FUERTEVENTURA

TÍTULO DEL PLANO
**ZONAS INUNDABLES (T100)
ES122_ARPSI_0030
BARRANCO DE TETIR**

Nº DE PLANO
1.1
HOJA
2 de 3



LOCALIZADOR



LEYENDA

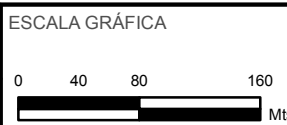
- * (SIN COLOR) T100 CALADO < 0,2 m
- T100 CALADO > 0,2 m
- ▭ ENVOLVENTE ZONA INUNDABLE

* NOTA:
NO SE HAN SOMBRADO LAS ZONAS CON CALADO MENOR DE 0,2m AL SER ESTA MEDIDA INFERIOR A LA PRECISIÓN EN ALTIMETRÍA DEL MDT.



CONSULTOR
CIVILPORT
INGENIERÍA

FECHA
MARZO 2014
ESCALA
1:5.000



TÍTULO DEL PROYECTO
MAPAS DE PELIGROSIDAD Y RIESGO DE INUNDACIÓN DE LA DEMARCACIÓN HIDROGRÁFICA DE FUERTEVENTURA

TÍTULO DEL PLANO
**ZONAS INUNDABLES (T100)
ES122_ARPSI_0030
BARRANCO DE TETIR**

Nº DE PLANO
1.1
HOJA
3 de 3



LOCALIZADOR



LEYENDA

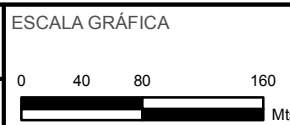
- * (SIN COLOR) T500 CALADO < 0,2 m
- ENVOLVENTE ZONA INUNDABLE
- T500 CALADO > 0,2 m

* NOTA:
NO SE HAN SOMBRADO LAS ZONAS CON CALADO MENOR DE 0,2m AL SER ESTA MEDIDA INFERIOR A LA PRECISIÓN EN ALTIMETRÍA DEL MDT.



CONSULTOR
CIVILPORT
INGENIERÍA

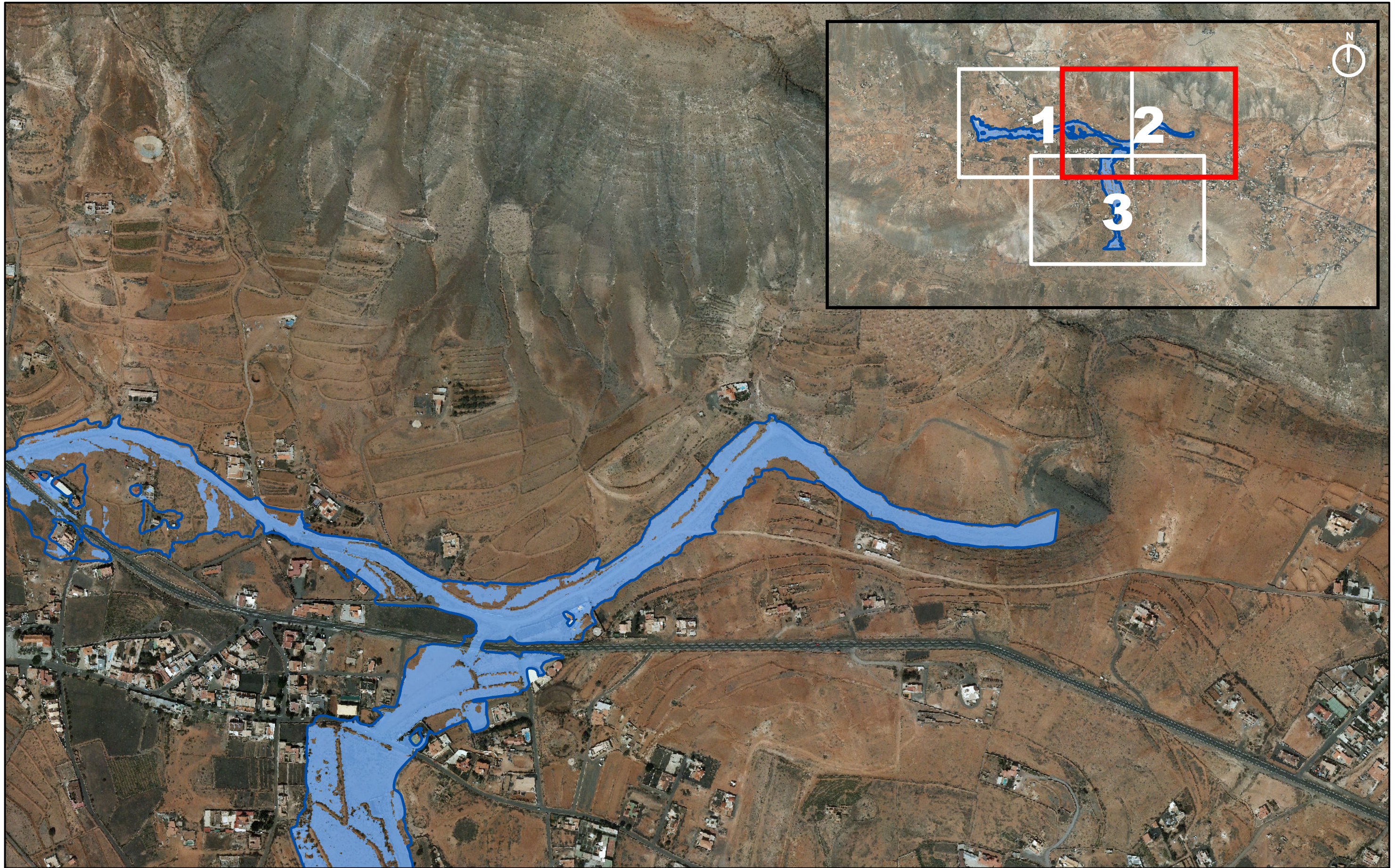
FECHA
MARZO 2014
ESCALA
1:5.000



TÍTULO DEL PROYECTO
MAPAS DE PELIGROSIDAD Y RIESGO DE INUNDACIÓN DE LA DEMARCACIÓN HIDROGRÁFICA DE FUERTEVENTURA

TÍTULO DEL PLANO
**ZONAS INUNDABLES (T500)
ES122_ARPSI_0030
BARRANCO DE TETIR**

Nº DE PLANO
1.2
HOJA
1 de 3



LOCALIZADOR



LEYENDA

- * (SIN COLOR) T500 CALADO < 0,2 m
- ENVOLVENTE ZONA INUNDABLE
- T500 CALADO > 0,2 m

*

NOTA:
NO SE HAN SOMBRADO LAS ZONAS CON CALADO MENOR DE 0,2m AL SER ESTA MEDIDA INFERIOR A LA PRECISIÓN EN ALTIMETRÍA DEL MDT.



CONSEJO INSULAR DE AGUAS



CONSULTOR

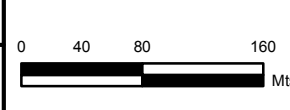
FECHA

MARZO 2014

ESCALA

1:5.000

ESCALA GRÁFICA



TÍTULO DEL PROYECTO

MAPAS DE PELIGROSIDAD Y RIESGO DE INUNDACIÓN DE LA DEMARCACIÓN HIDROGRÁFICA DE FUERTEVENTURA

TÍTULO DEL PLANO

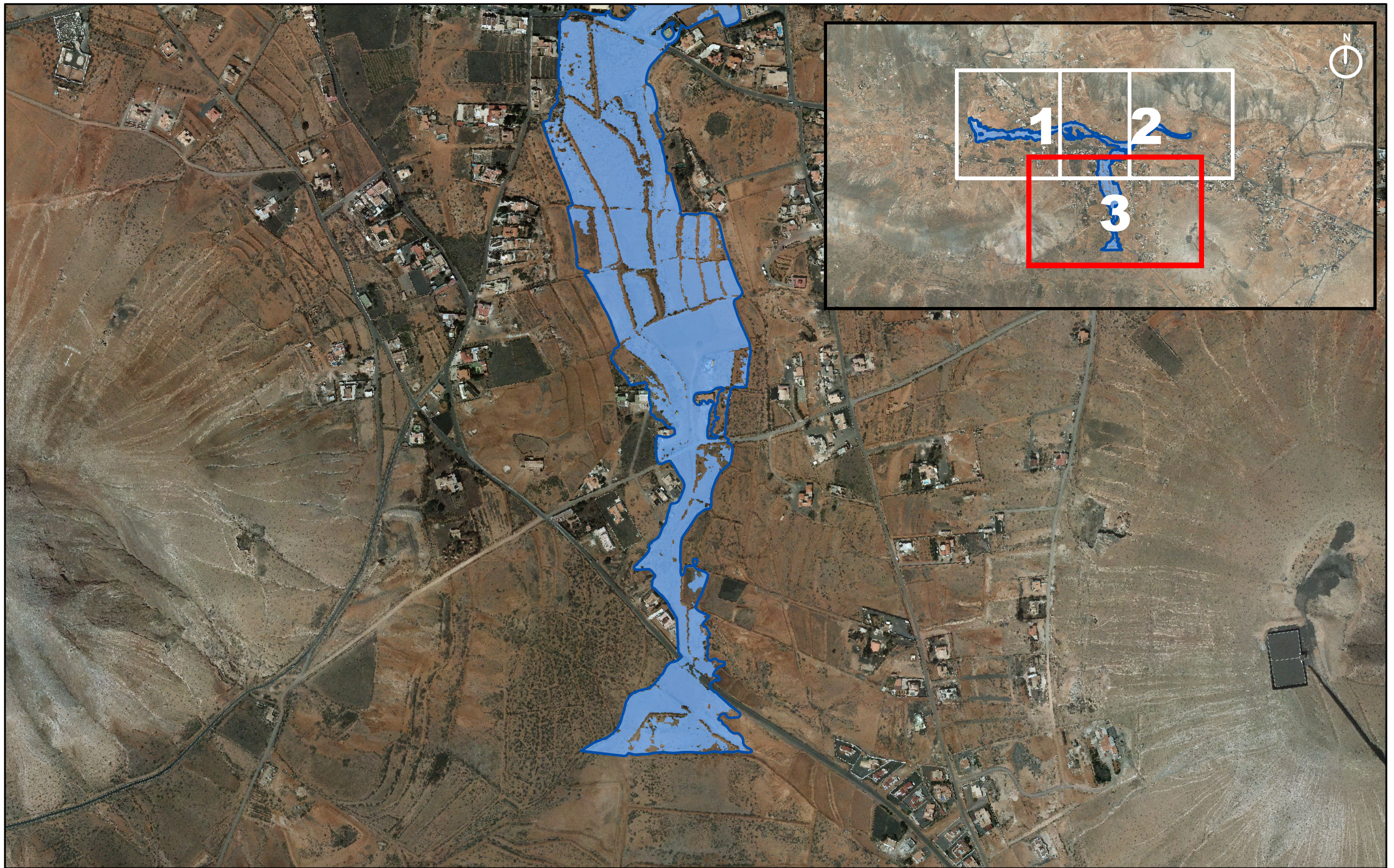
ZONAS INUNDABLES (T500)
ES122_ARPSI_0030
BARRANCO DE TETIR

Nº DE PLANO

1.2

HOJA

2 de 3



LOCALIZADOR



LEYENDA

- * (SIN COLOR) T500 CALADO < 0,2 m
- ENVOLVENTE ZONA INUNDABLE
- T500 CALADO > 0,2 m

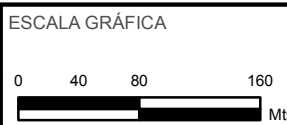
*

NOTA:
NO SE HAN SOMBRADO LAS ZONAS CON CALADO MENOR DE 0,2m AL SER ESTA MEDIDA INFERIOR A LA PRECISIÓN EN ALTIMETRÍA DEL MDT.



CONSULTOR
CIVILPORT
INGENIERÍA

FECHA
MARZO 2014
ESCALA
1:5.000

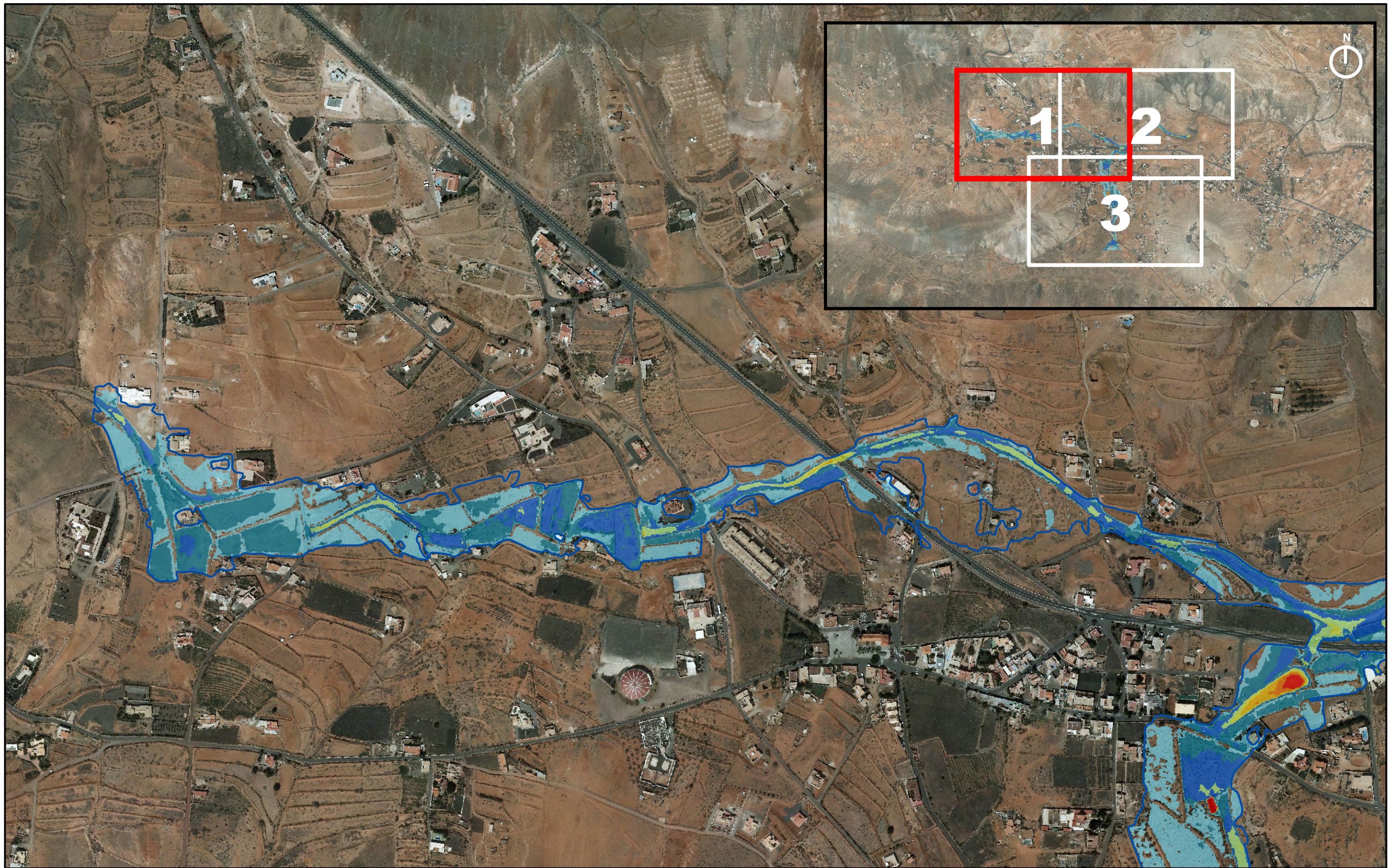


TÍTULO DEL PROYECTO
MAPAS DE PELIGROSIDAD Y RIESGO DE INUNDACIÓN DE LA DEMARCACIÓN HIDROGRÁFICA DE FUERTEVENTURA

TÍTULO DEL PLANO
**ZONAS INUNDABLES (T500)
ES122_ARPSI_0030
BARRANCO DE TETIR**

Nº DE PLANO
1.2
HOJA
3 de 3

2. MAPAS DE CALADOS



LOCALIZADOR



LEYENDA

CALADO(m) T=100

*(SIN COLOR) 0 - 0,2 0,2 - 0,5 0,5 - 1 1 - 1,5 1,5 - 2 2 - 2,5 2,5 - 3 3 - 3,5 >3,5 ENVOLVENTE ZONA INUNDABLE

* NOTA:
NO SE HAN SOMBRADO LAS ZONAS CON CALADO MENOR DE 0,2m AL SER ESTA MEDIDA INFERIOR A LA PRECISIÓN EN ALTIMETRÍA DEL MDT.



CONSULTOR
CIVILPORT
INGENIERÍA

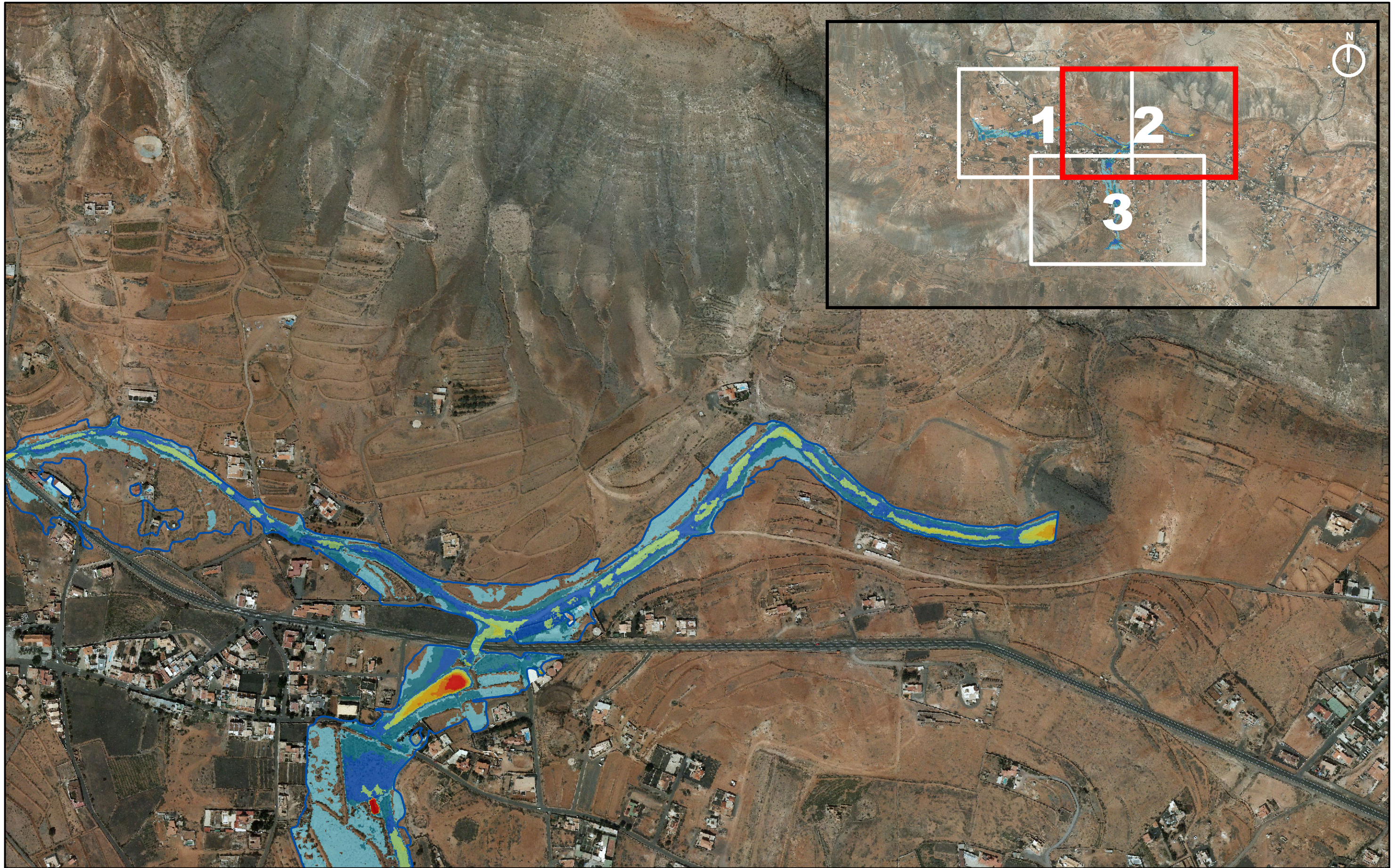
FECHA
MARZO 2014
ESCALA
1:5.000



TÍTULO DEL PROYECTO
MAPAS DE PELIGROSIDAD Y RIESGO DE INUNDACIÓN DE LA DEMARCACIÓN HIDROGRÁFICA DE FUERTEVENTURA

TÍTULO DEL PLANO
**MAPA DE CALADOS (T100)
ES122_ARPSI_0030
BARRANCO DE TETIR**

Nº DE PLANO
2.1
HOJA
1 de 3



LOCALIZADOR



LEYENDA

CALADO(m) T=100

- * (SIN COLOR) 0 - 0,2 0,5 - 1 1,5 - 2 2,5 - 3 >3,5 ENVOLVENTE ZONA INUNDABLE
- 0,2 - 0,5 1 - 1,5 2 - 2,5 3 - 3,5

* NOTA:
NO SE HAN SOMBREADO LAS ZONAS CON CALADO MENOR DE 0,2m AL SER ESTA MEDIDA INFERIOR A LA PRECISIÓN EN ALTIMETRÍA DEL MDT.



CONSEJO INSULAR DE AGUAS

CONSULTOR
CIVILPORT
INGENIERIA

FECHA
MARZO 2014

ESCALA
1:5.000

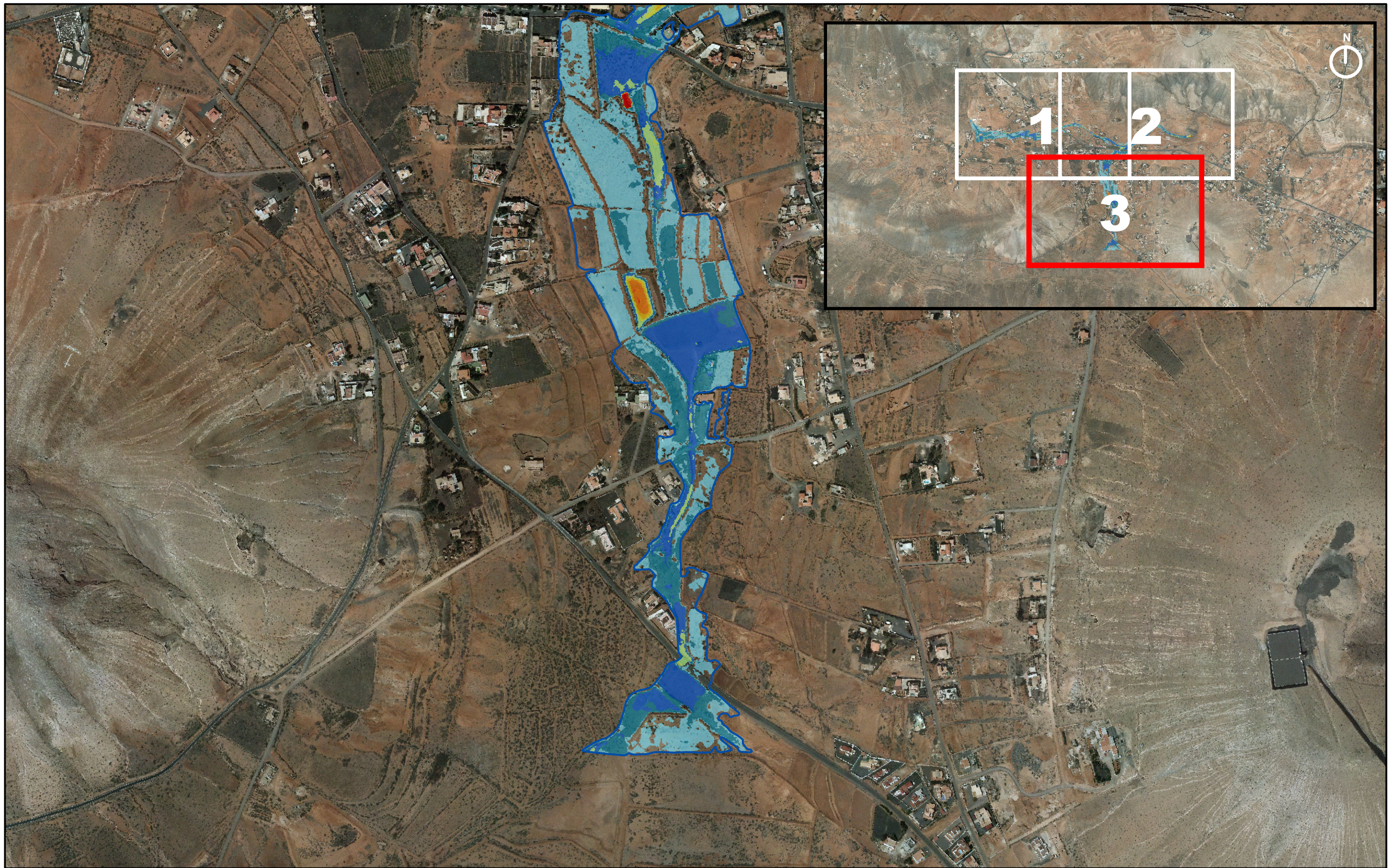


TÍTULO DEL PROYECTO
MAPAS DE PELIGROSIDAD Y RIESGO DE INUNDACIÓN DE LA DEMARCACIÓN HIDROGRÁFICA DE FUERTEVENTURA

TÍTULO DEL PLANO
MAPA DE CALADOS (T100) ES122_ARPSI_0030 BARRANCO DE TETIR

Nº DE PLANO
2.1

HOJA
2 de 3



LOCALIZADOR



LEYENDA

CALADO(m) T=100

- * (SIN COLOR) 0 - 0,2 0,5 - 1 1,5 - 2 2,5 - 3 >3,5 ENVOLVENTE ZONA INUNDABLE
- 0,2 - 0,5 1 - 1,5 2 - 2,5 3 - 3,5

* NOTA:
NO SE HAN SOMBRADO LAS ZONAS CON CALADO MENOR DE 0,2m AL SER ESTA MEDIDA INFERIOR A LA PRECISIÓN EN ALTIMETRÍA DEL MDT.



CONSULTOR
CIVILPORT
INGENIERÍA

FECHA
MARZO 2014

ESCALA
1:5.000

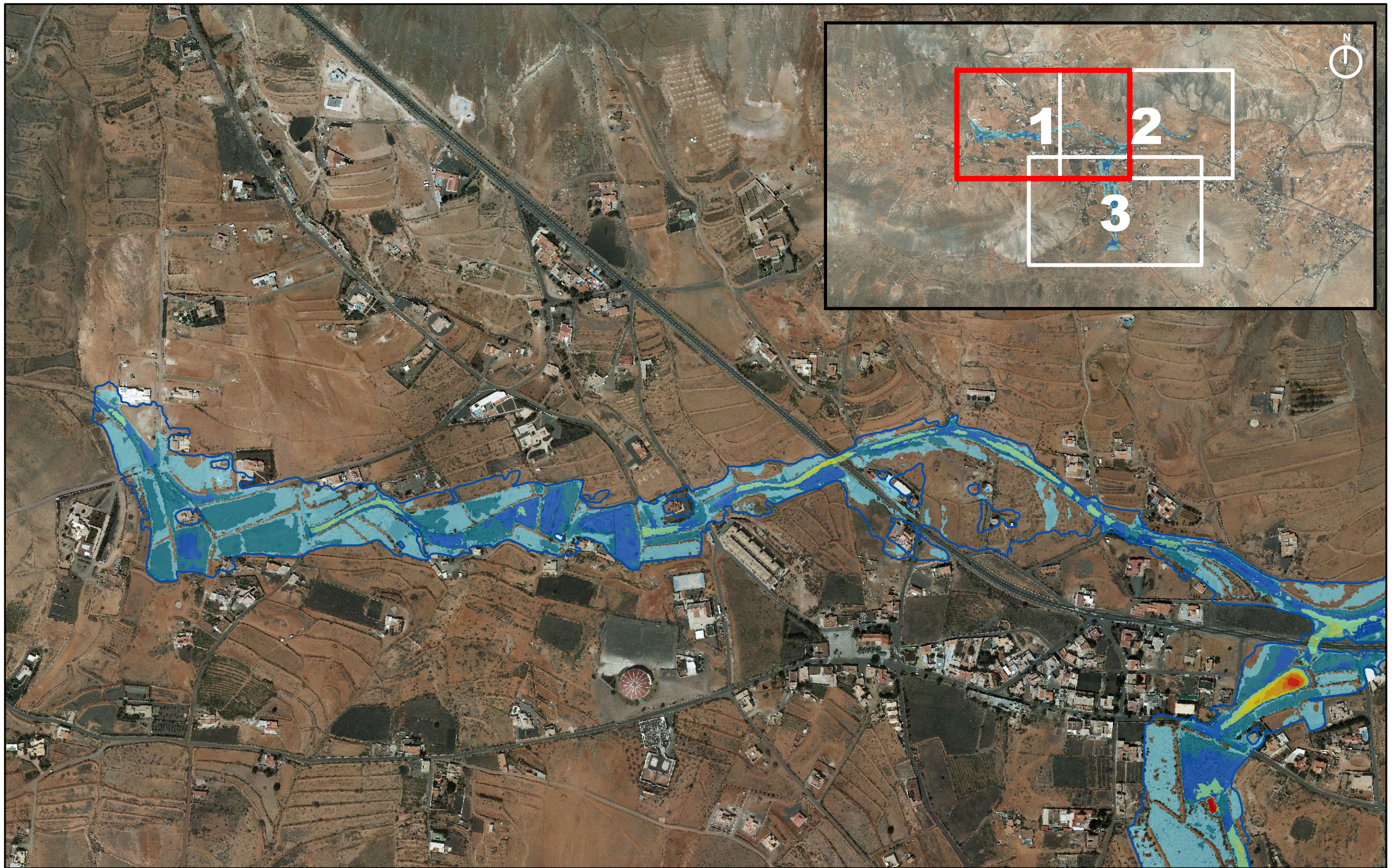


TÍTULO DEL PROYECTO
MAPAS DE PELIGROSIDAD Y RIESGO DE INUNDACIÓN DE LA DEMARCACIÓN HIDROGRÁFICA DE FUERTEVENTURA

TÍTULO DEL PLANO
**MAPA DE CALADOS (T100)
ES122_ARPSI_0030
BARRANCO DE TETIR**

Nº DE PLANO
2.1

HOJA
3 de 3



LOCALIZADOR



LEYENDA

CALADO(m) T=500

- * (SIN COLOR) 0 - 0,2 0,5 - 1 1,5 - 2 2,5 - 3 3,5 - 4 ENVOLVENTE ZONA INUNDABLE
- 0,2 - 0,5 1 - 1,5 2 - 2,5 3 - 3,5 >4

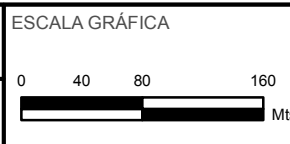
* NOTA:
NO SE HAN SOMBRADO LAS ZONAS CON CALADO MENOR DE 0,2m AL SER ESTA MEDIDA INFERIOR A LA PRECISIÓN EN ALTIMETRÍA DEL MDT.



CONSULTOR
CIVILPORT
INGENIERÍA

FECHA
MARZO 2014

ESCALA
1:5.000

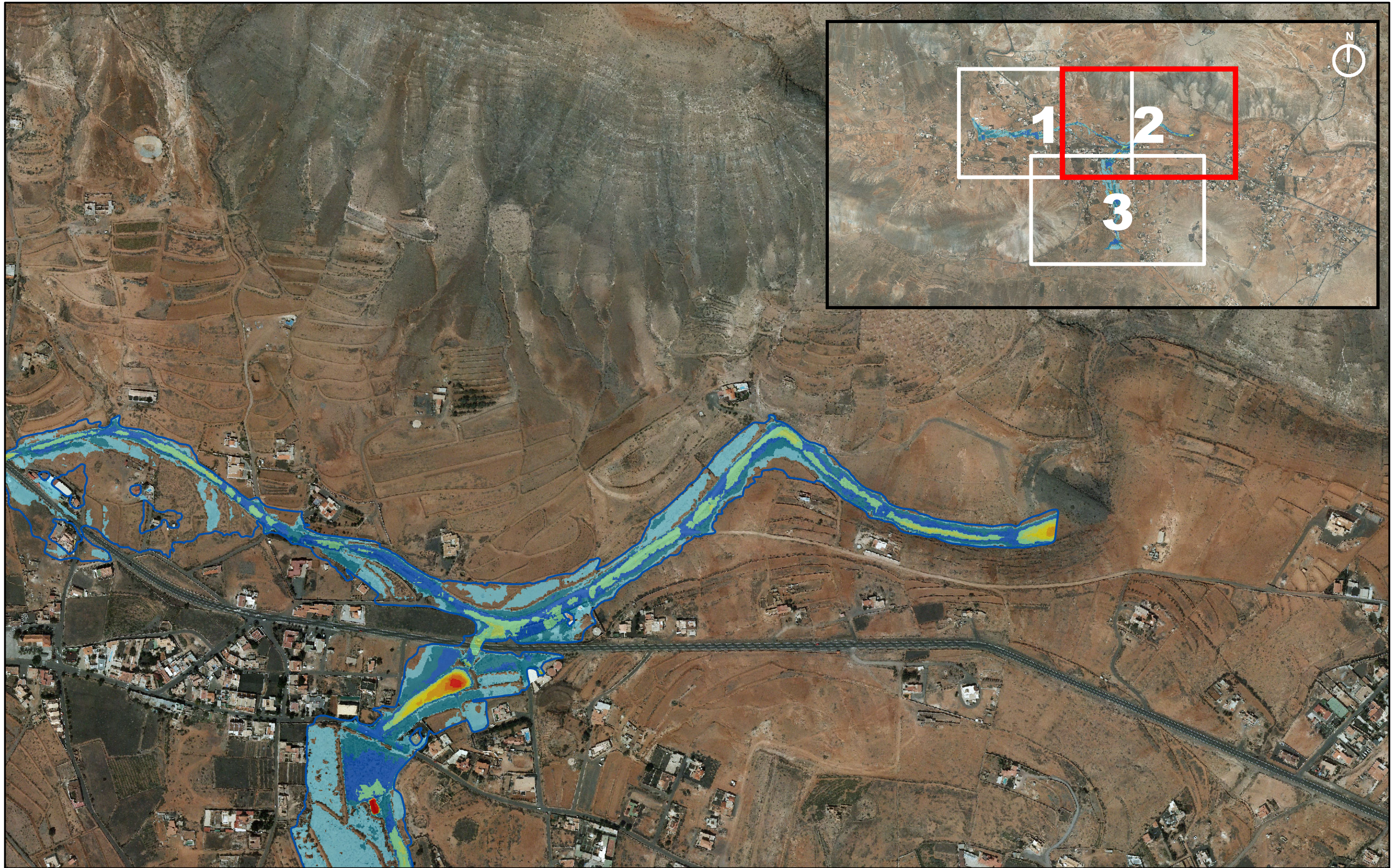


TÍTULO DEL PROYECTO
MAPAS DE PELIGROSIDAD Y RIESGO DE INUNDACIÓN DE LA DEMARCACIÓN HIDROGRÁFICA DE FUERTEVENTURA

TÍTULO DEL PLANO
**MAPA DE CALADOS (T500)
ES122_ARPSI_0030
BARRANCO DE TETIR**

Nº DE PLANO
2.2

HOJA
1 de 3



LEYENDA **CALADO(m) T=500**

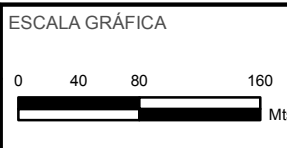
* (SIN COLOR) 0 - 0,2	0,5 - 1	1,5 - 2	2,5 - 3	3,5 - 4	ENVOLVENTE ZONA INUNDABLE
0,2 - 0,5	1 - 1,5	2 - 2,5	3 - 3,5	>4	

* NOTA:
NO SE HAN SOMBRADO LAS ZONAS CON CALADO MENOR DE 0,2m AL SER ESTA MEDIDA INFERIOR A LA PRECISIÓN EN ALTIMETRÍA DEL MDT.



CONSULTOR
CIVILPORT
INGENIEROS

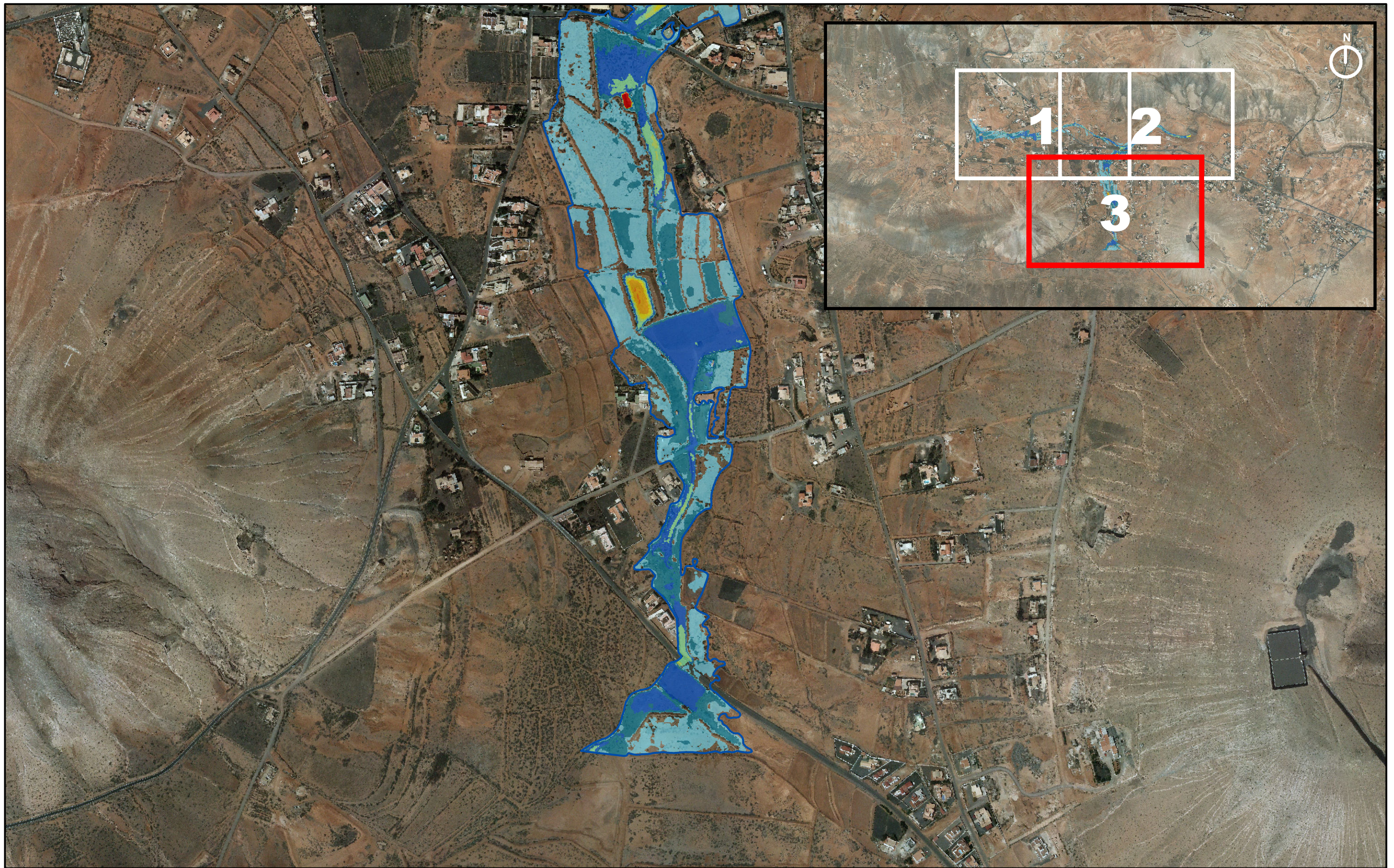
FECHA
MARZO 2014
ESCALA
1:5.000



TÍTULO DEL PROYECTO
MAPAS DE PELIGROSIDAD Y RIESGO DE INUNDACIÓN DE LA DEMARCACIÓN HIDROGRÁFICA DE FUERTEVENTURA

TÍTULO DEL PLANO
MAPA DE CALADOS (T500) ES122_ARPSI_0030 BARRANCO DE TETIR

Nº DE PLANO
2.2
HOJA
2 de 3



LOCALIZADOR



LEYENDA

CALADO(m) T=500

- * (SIN COLOR) 0 - 0,2 0,5 - 1 1,5 - 2 2,5 - 3 3,5 - 4 ENVOLVENTE ZONA INUNDABLE
- 0,2 - 0,5 1 - 1,5 2 - 2,5 3 - 3,5 >4

*

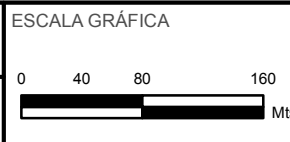
NOTA:
NO SE HAN SOMBREADO LAS ZONAS CON CALADO MENOR DE 0,2m AL SER ESTA MEDIDA INFERIOR A LA PRECISIÓN EN ALTIMETRÍA DEL MDT.



CONSULTOR
CIVILPORT
INGENIERÍA

FECHA
MARZO 2014

ESCALA
1:5.000



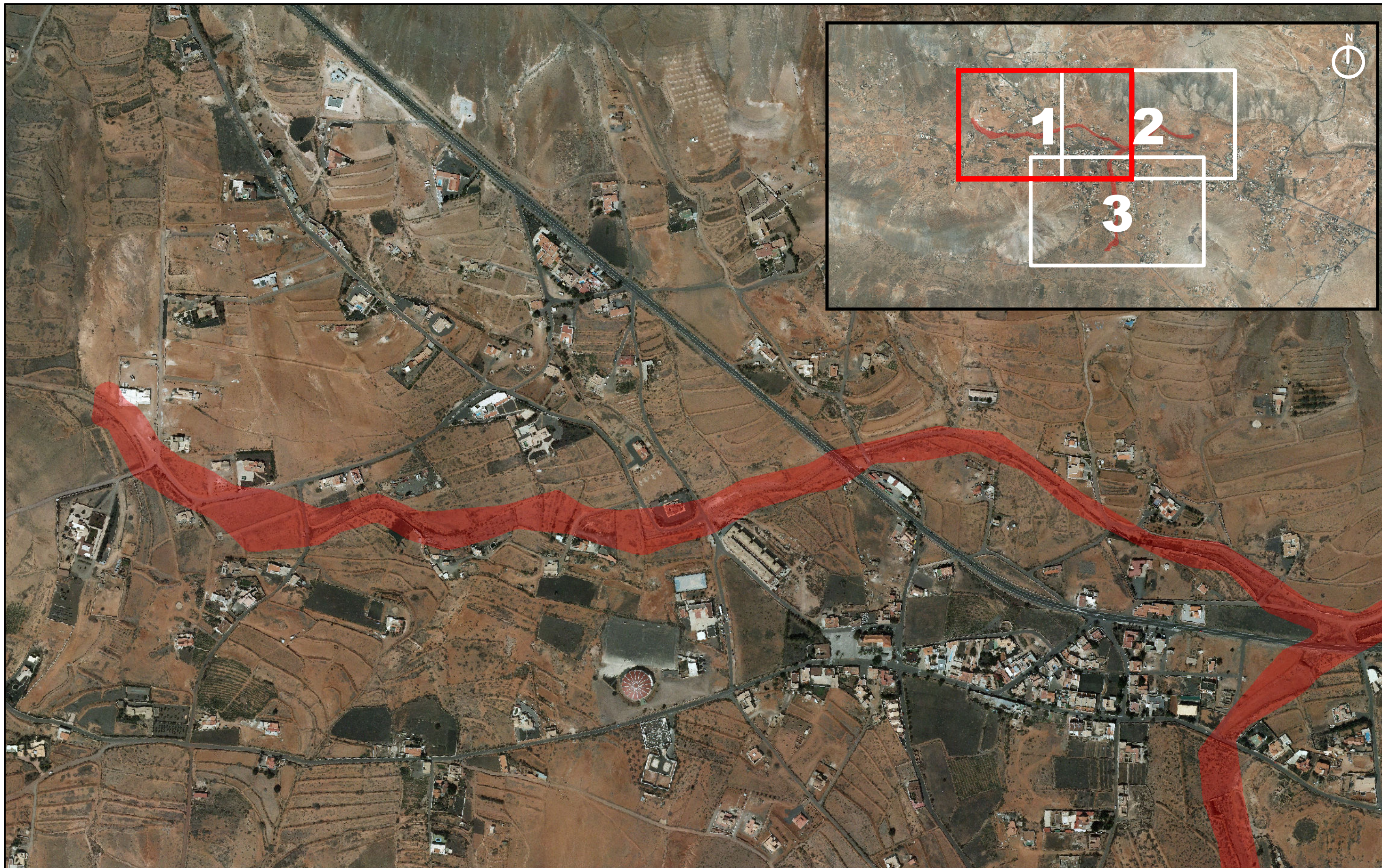
TÍTULO DEL PROYECTO
MAPAS DE PELIGROSIDAD Y RIESGO DE INUNDACIÓN DE LA DEMARCACIÓN HIDROGRÁFICA DE FUERTEVENTURA

TÍTULO DEL PLANO
**MAPA DE CALADOS (T500)
ES122_ARPSI_0030
BARRAÑO DE TETIR**

Nº DE PLANO
2.2

HOJA
3 de 3

3. ZONA DE FLUJO PREFERENTE



LOCALIZADOR



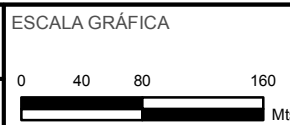
LEYENDA

 Zona de Flujo Preferente



CONSULTOR
CIVILPORT
INGENIERIA

FECHA
MARZO 2014
ESCALA
1:5.000



TÍTULO DEL PROYECTO
MAPAS DE PELIGROSIDAD Y RIESGO DE INUNDACIÓN DE LA DEMARCACIÓN HIDROGRÁFICA DE FUERTEVENTURA

TÍTULO DEL PLANO
ZONAS DE FLUJO PREFERENTE ES122_ARPSI_0030 BARRAÑO DE TETIR

Nº DE PLANO
3
HOJA
1 de 3



LOCALIZADOR



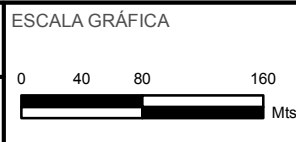
LEYENDA

 Zona de Flujo Preferente



CONSULTOR
CIVILPORT
INGENIEROS

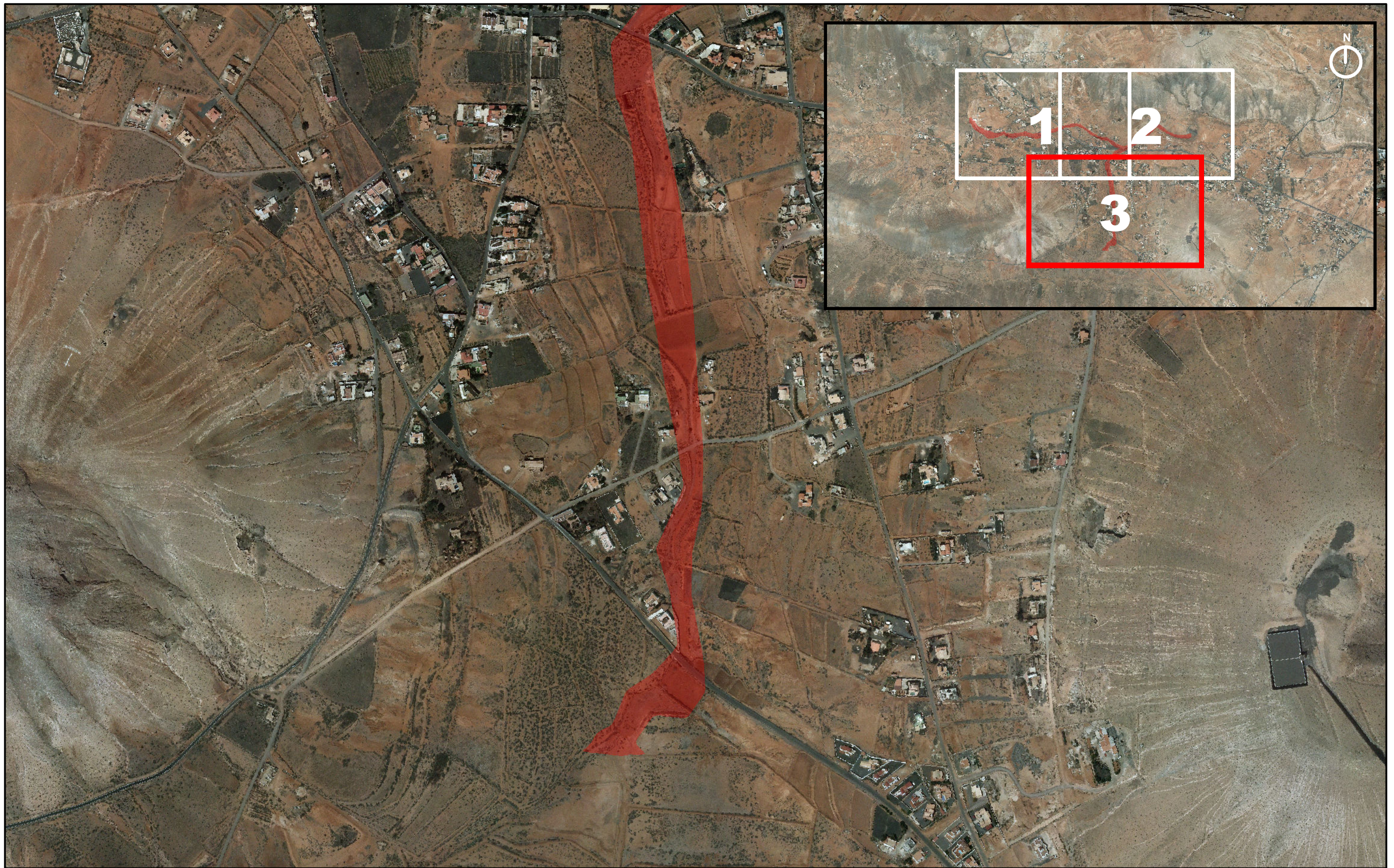
FECHA
MARZO 2014
ESCALA
1:5.000



TÍTULO DEL PROYECTO
MAPAS DE PELIGROSIDAD Y RIESGO DE INUNDACIÓN DE LA DEMARCACIÓN HIDROGRÁFICA DE FUERTEVENTURA

TÍTULO DEL PLANO
ZONAS DE FLUJO PREFERENTE ES122_ARPSI_0030 BARRANCO DE TETIR

Nº DE PLANO
3
HOJA
2 de 3



LOCALIZADOR



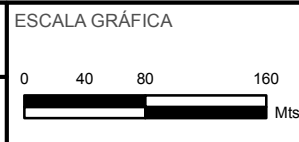
LEYENDA

 Zona de Flujo Preferente



CONSULTOR
CIVILPORT
INGENIEROS

FECHA
MARZO 2014
ESCALA
1:5.000



TÍTULO DEL PROYECTO
MAPAS DE PELIGROSIDAD Y RIESGO DE INUNDACIÓN DE LA DEMARCACIÓN HIDROGRÁFICA DE FUERTEVENTURA

TÍTULO DEL PLANO
ZONAS DE FLUJO PREFERENTE ES122_ARPSI_0030 BARRANCO DE TETIR

Nº DE PLANO
3
HOJA
3 de 3

MAPAS DE RIESGOS

ES122_ARPSI_0030

4. AFECCIÓN A LA POBLACIÓN



LOCALIZADOR



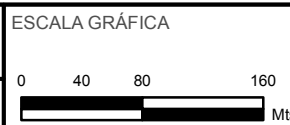
LEYENDA

 AFECCIÓN A LA POBLACIÓN (T100) - 72 habitantes



CONSULTOR
CIVILPORT
INGENIERIA

FECHA
MARZO 2014
ESCALA
1:5.000



TÍTULO DEL PROYECTO
**MAPAS DE PELIGROSIDAD Y RIESGO DE
INUNDACIÓN DE LA DEMARCACIÓN
HIDROGRÁFICA DE FUERTEVENTURA**

TÍTULO DEL PLANO
**AFECCIÓN A LA POBLACIÓN (T100)
ES122_ARPSI_0030
BARRANCO DE TETIR**

Nº DE PLANO
4.1
HOJA
1 de 3



LOCALIZADOR



LEYENDA

 AFECCIÓN A LA POBLACIÓN (T100) - 72 habitantes



CONSULTOR
CIVILPORT
 INGENIERÍA

FECHA
MARZO 2014

ESCALA
1:5.000

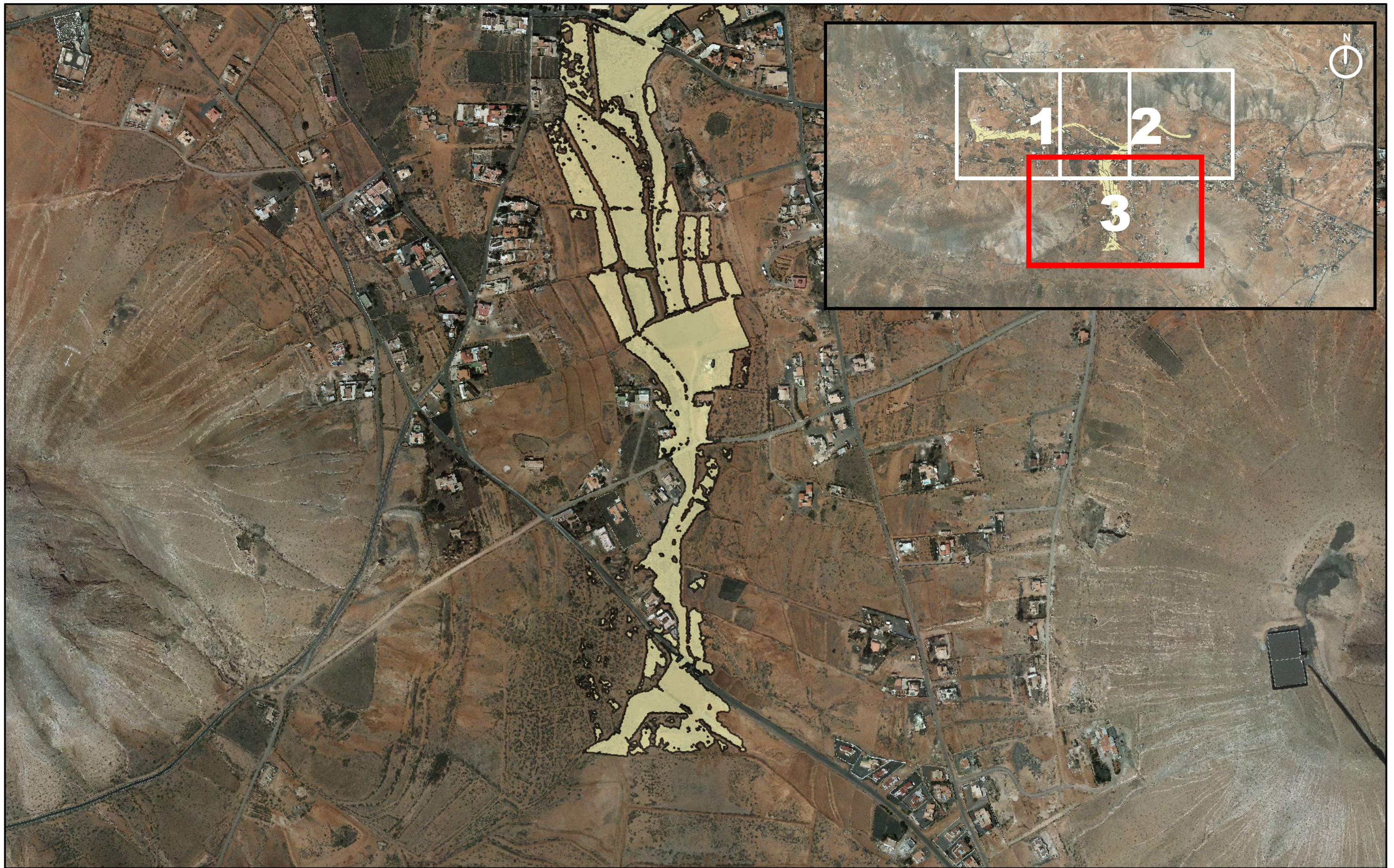
ESCALA GRÁFICA
 0 40 80 160 Mts

TÍTULO DEL PROYECTO
MAPAS DE PELIGROSIDAD Y RIESGO DE INUNDACIÓN DE LA DEMARCACIÓN HIDROGRÁFICA DE FUERTEVENTURA

TÍTULO DEL PLANO
**AFECCIÓN A LA POBLACIÓN (T100)
 ES122_ARPSI_0030
 BARRANCO DE TETIR**

Nº DE PLANO
4.1

HOJA
2 de 3



LOCALIZADOR



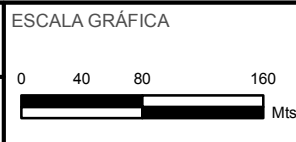
LEYENDA

 AFECCIÓN A LA POBLACIÓN (T100) - 72 habitantes



CONSULTOR
CIVILPORT
INGENIEROS

FECHA
MARZO 2014
ESCALA
1:5.000



TÍTULO DEL PROYECTO
**MAPAS DE PELIGROSIDAD Y RIESGO DE
INUNDACIÓN DE LA DEMARCACIÓN
HIDROGRÁFICA DE FUERTEVENTURA**

TÍTULO DEL PLANO
**AFECCIÓN A LA POBLACIÓN (T100)
ES122_ARPSI_0030
BARRANCO DE TETIR**

Nº DE PLANO
4.1
HOJA
3 de 3



LOCALIZADOR



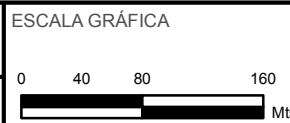
LEYENDA

AFECCIÓN A LA POBLACIÓN (T500) - 78 habitantes



CONSULTOR
CIVILPORT
INGENIERIA S.L.

FECHA
MARZO 2014
ESCALA
1:5.000



TÍTULO DEL PROYECTO
**MAPAS DE PELIGROSIDAD Y RIESGO DE
INUNDACIÓN DE LA DEMARCACIÓN
HIDROGRÁFICA DE FUERTEVENTURA**

TÍTULO DEL PLANO
**AFECCIÓN A LA POBLACIÓN (T500)
ES122_ARPSI_0030
BARRANCO DE TETIR**

Nº DE PLANO
4.2
HOJA
1 de 3



LOCALIZADOR



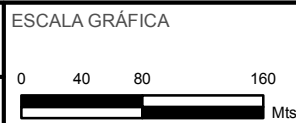
LEYENDA

 AFECCIÓN A LA POBLACIÓN (T500) - 78 habitantes



CONSULTOR
CIVILPORT
INGENIEROS

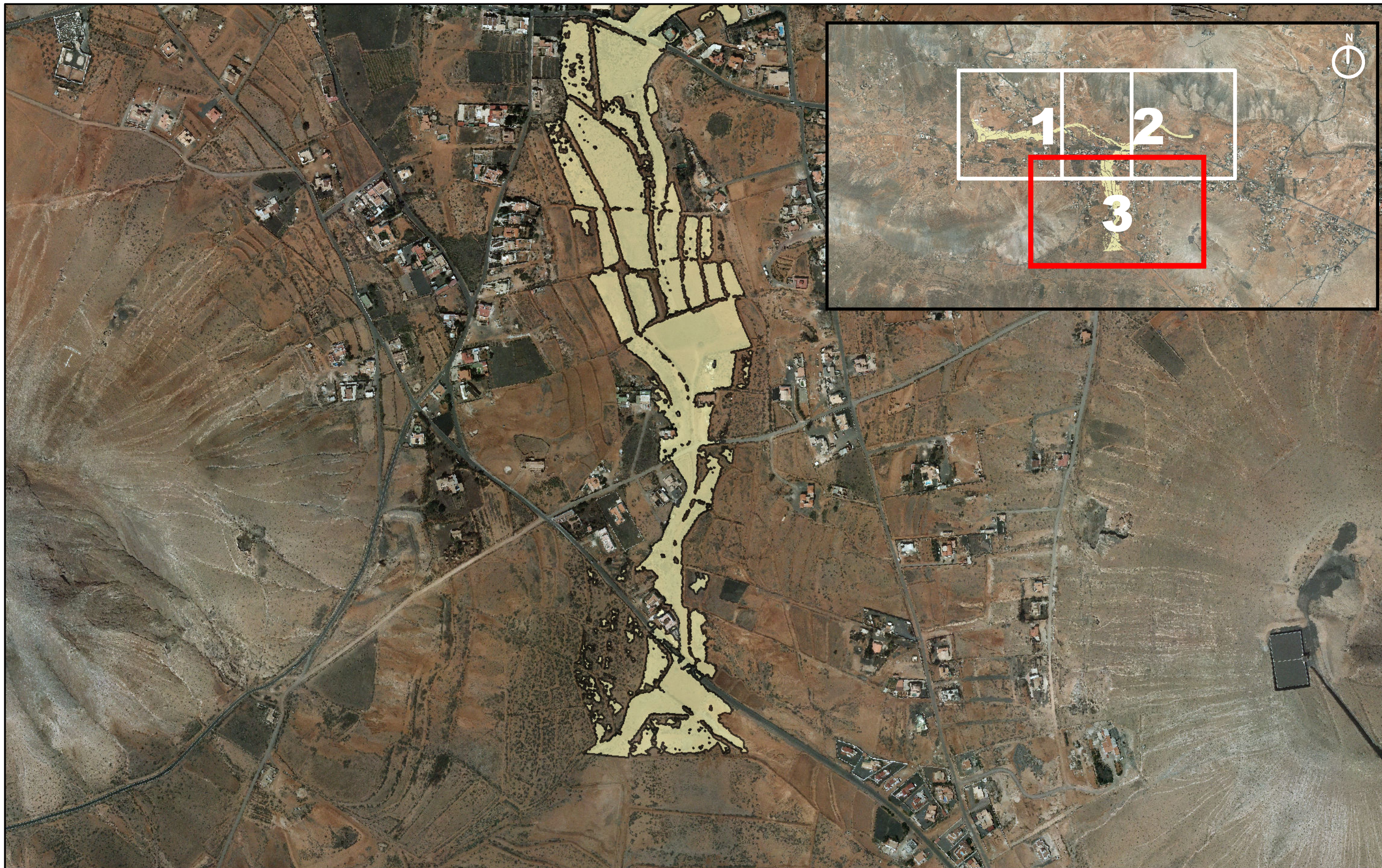
FECHA
MARZO 2014
ESCALA
1:5.000



TÍTULO DEL PROYECTO
**MAPAS DE PELIGROSIDAD Y RIESGO DE
INUNDACIÓN DE LA DEMARCACIÓN
HIDROGRÁFICA DE FUERTEVENTURA**

TÍTULO DEL PLANO
**AFECCIÓN A LA POBLACIÓN (T500)
ES122_ARPSI_0030
BARRANCO DE TETIR**

Nº DE PLANO
4.2
HOJA
2 de 3



LOCALIZADOR



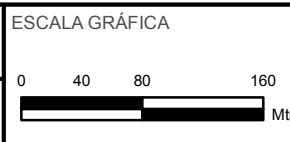
LEYENDA

AFECCIÓN A LA POBLACIÓN (T500) - 78 habitantes



CONSULTOR
CIVILPORT
INGENIEROS

FECHA
MARZO 2014
ESCALA
1:5.000

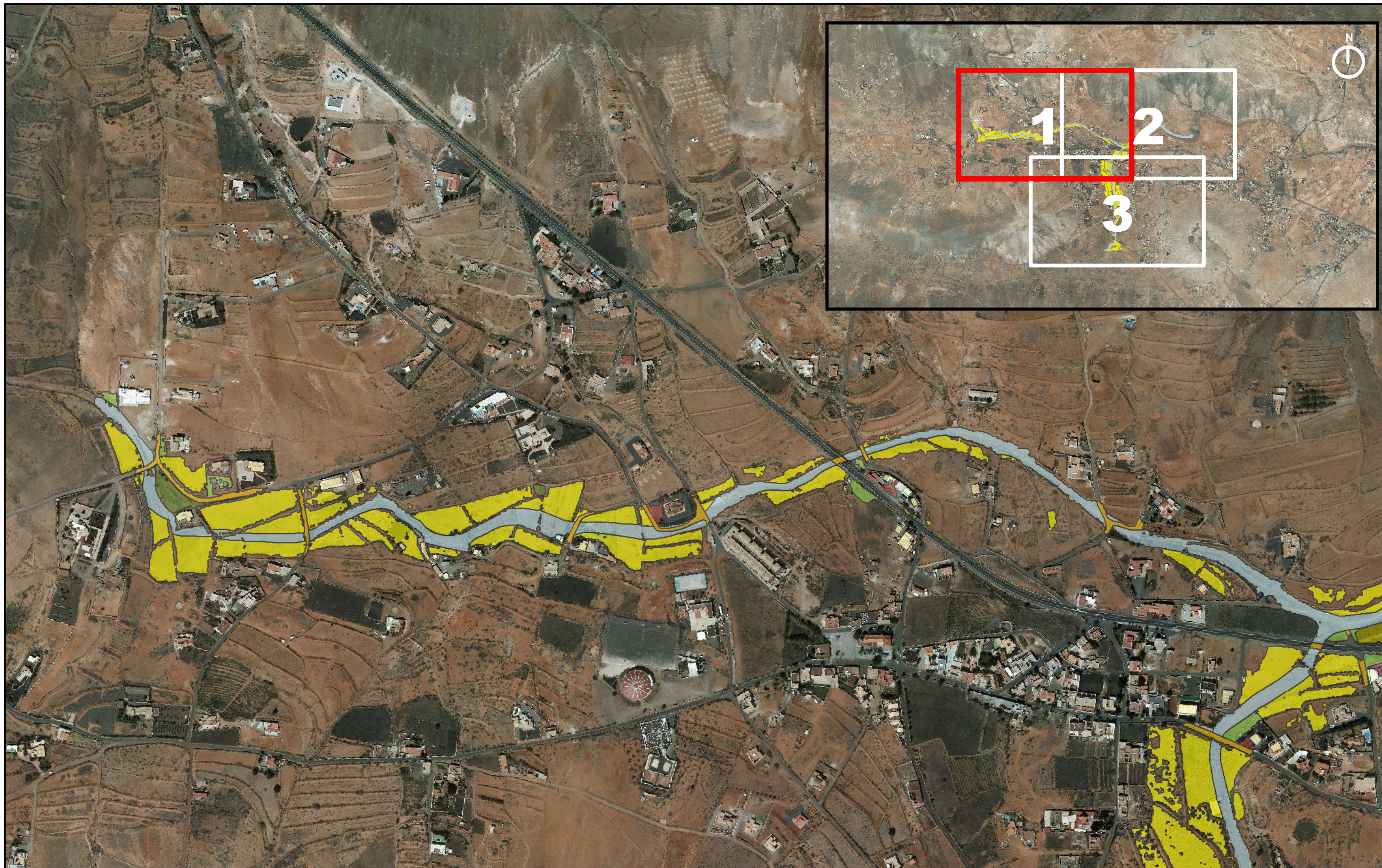


TÍTULO DEL PROYECTO
MAPAS DE PELIGROSIDAD Y RIESGO DE INUNDACIÓN DE LA DEMARCACIÓN HIDROGRÁFICA DE FUERTEVENTURA

TÍTULO DEL PLANO
AFECCIÓN A LA POBLACIÓN (T500) ES122_ARPSI_0030 BARRANCO DE TETIR

Nº DE PLANO
4.2
HOJA
3 de 3

5. ACTIVIDADES AFECTADAS



LOCALIZADOR



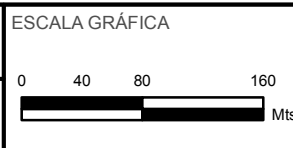
LEYENDA

- | | | | |
|---------------------|------------------|------------------------------|---------------|
| Urbano disperso | Agrícola-Secano | Infraestructuras: carreteras | Edificaciones |
| Asociado a urbano | Agrícola-Regadío | Masas de agua | |
| Industrial disperso | Forestal | Otras áreas sin riesgo | |

NOTA:
SE HAN SOMBRADO LAS ZONAS DE ACTIVIDADES ECONÓMICAS EN LAS QUE EL CALADO ES SUPERIOR A 20 cm.
SE HAN SOMBRADO AQUELLAS EDIFICACIONES COLINDANTES CON LA ENVOLVENTE DE ZONA INUNDABLE.



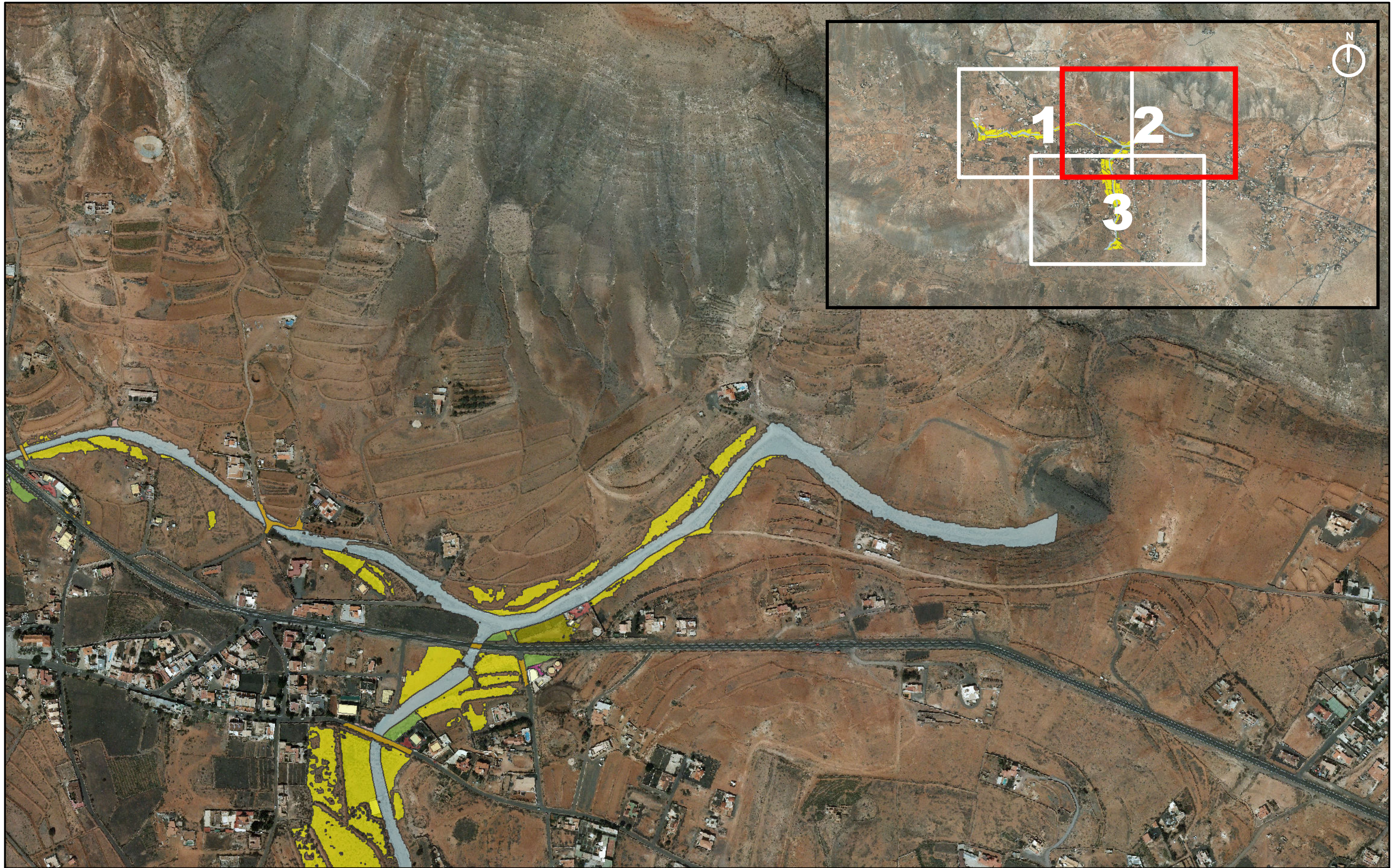
FECHA
MARZO 2014
ESCALA
1:5.000



TÍTULO DEL PROYECTO
MAPAS DE PELIGROSIDAD Y RIESGO DE INUNDACIÓN DE LA DEMARCACIÓN HIDROGRÁFICA DE FUERTEVENTURA

TÍTULO DEL PLANO
ACTIVIDADES AFECTADAS (T100) ES122_ARPSI_0030 BARRANCO DE TETIR

Nº DE PLANO
5.1
HOJA
1 de 3



LOCALIZADOR



LEYENDA

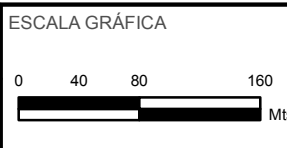
- Urbano disperso
- Agrícola-Secano
- Infraestructuras: carreteras
- Edificaciones
- Asociado a urbano
- Agrícola-Regadío
- Masas de agua
- Industrial disperso
- Forestal
- Otras áreas sin riesgo

NOTA:
SE HAN SOMBRADO LAS ZONAS DE ACTIVIDADES ECONÓMICAS EN LAS QUE EL CALADO ES SUPERIOR A 20 cm.
SE HAN SOMBRADO AQUELLAS EDIFICACIONES COLINDANTES CON LA ENVOLVENTE DE ZONA INUNDABLE.



CONSULTOR
CIVILPORT
INGENIEROS

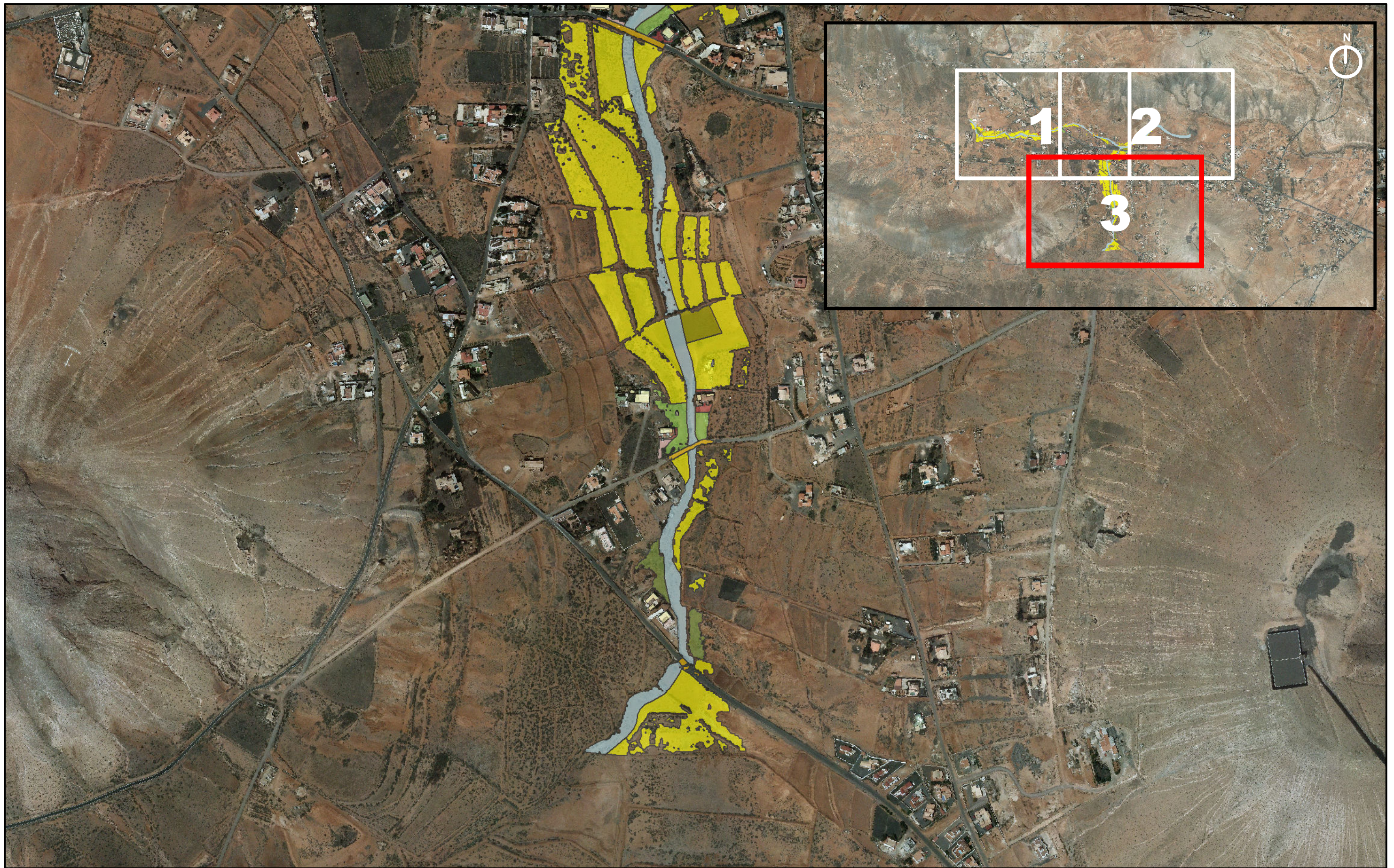
FECHA
MARZO 2014
ESCALA
1:5.000



TÍTULO DEL PROYECTO
MAPAS DE PELIGROSIDAD Y RIESGO DE INUNDACIÓN DE LA DEMARCACIÓN HIDROGRÁFICA DE FUERTEVENTURA

TÍTULO DEL PLANO
**ACTIVIDADES AFECTADAS (T100)
ES122_ARPSI_0030
BARRANCO DE TETIR**

Nº DE PLANO
5.1
HOJA
2 de 3



LOCALIZADOR



LEYENDA

- | | | | |
|---------------------|------------------|------------------------------|---------------|
| Urbano disperso | Agrícola-Secano | Infraestructuras: carreteras | Edificaciones |
| Asociado a urbano | Agrícola-Regadío | Masas de agua | |
| Industrial disperso | Forestal | Otras áreas sin riesgo | |

NOTA:
SE HAN SOMBRADO LAS ZONAS DE ACTIVIDADES ECONÓMICAS EN LAS QUE EL CALADO ES SUPERIOR A 20 cm.
SE HAN SOMBRADO AQUELLAS EDIFICACIONES COLINDANTES CON LA ENVOLVENTE DE ZONA INUNDABLE.



CONSULTOR
CIVILPORT
INGENIEROS

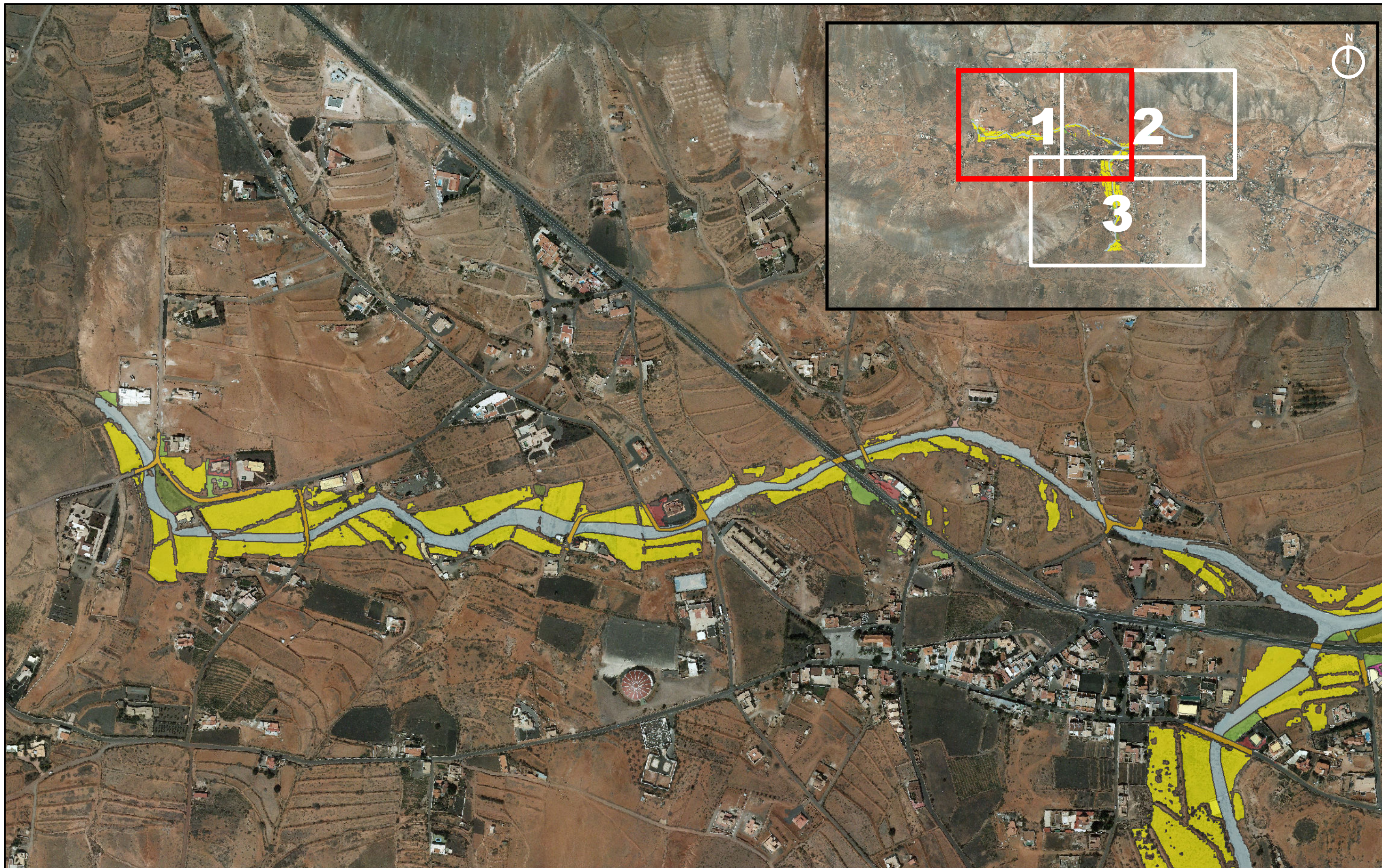
FECHA
MARZO 2014
ESCALA
1:5.000



TÍTULO DEL PROYECTO
MAPAS DE PELIGROSIDAD Y RIESGO DE INUNDACIÓN DE LA DEMARCACIÓN HIDROGRÁFICA DE FUERTEVENTURA

TÍTULO DEL PLANO
**ACTIVIDADES AFECTADAS (T100)
ES122_ARPSI_0030
BARRANCO DE TETIR**

Nº DE PLANO
5.1
HOJA
3 de 3



LOCALIZADOR



LEYENDA

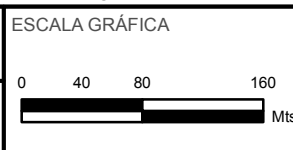
- | | | | |
|---------------------|------------------|------------------------------|---------------|
| Urbano disperso | Agrícola-Secano | Infraestructuras: carreteras | Edificaciones |
| Asociado a urbano | Agrícola-Regadío | Masas de agua | |
| Industrial disperso | Forestal | Otras áreas sin riesgo | |

NOTA:
SE HAN SOMBRADO LAS ZONAS DE ACTIVIDADES ECONÓMICAS EN LAS QUE EL CALADO ES SUPERIOR A 20 cm.



CONSULTOR
CIVILPORT
INGENIERÍA

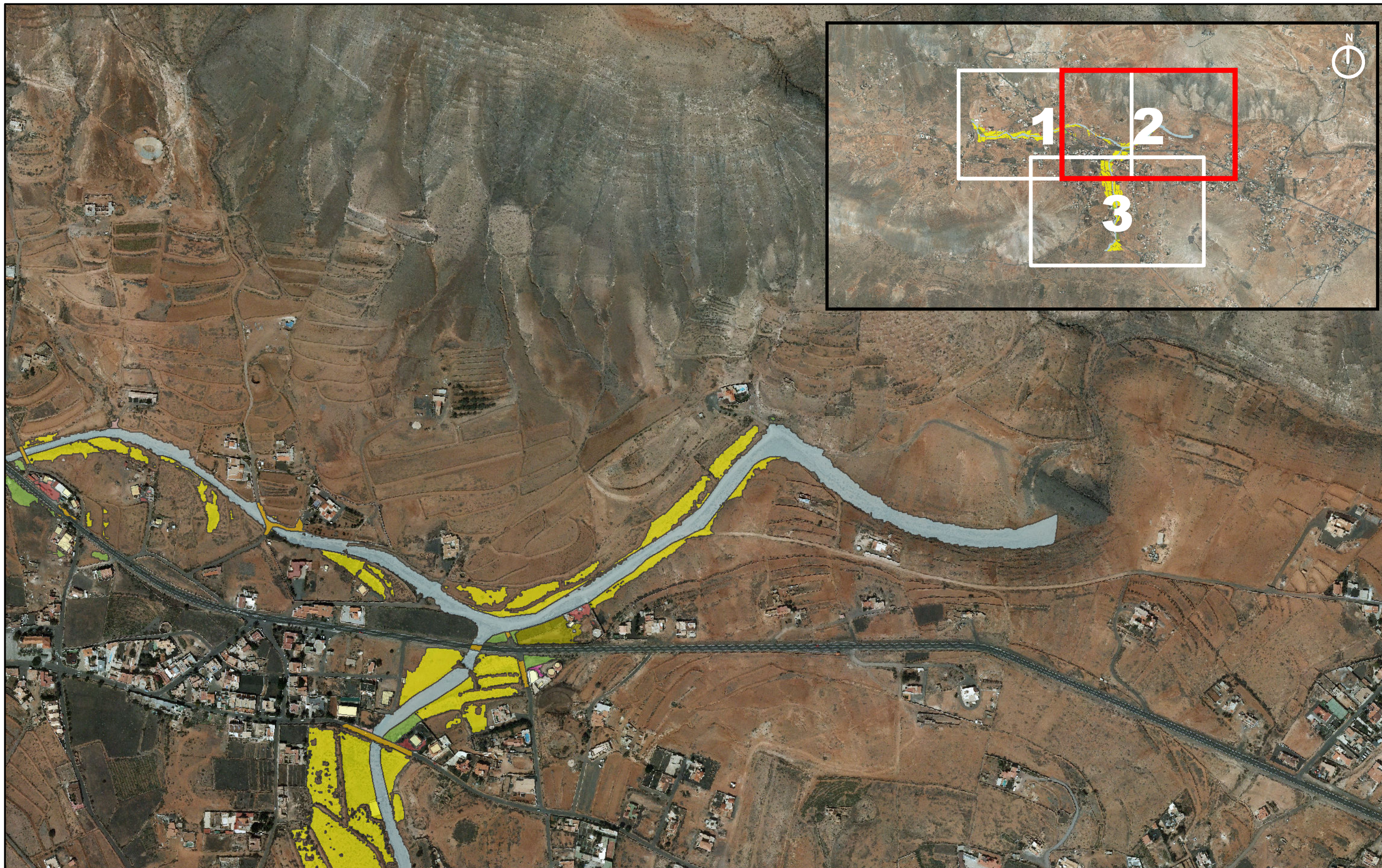
FECHA
MARZO 2014
ESCALA
1:5.000



TÍTULO DEL PROYECTO
MAPAS DE PELIGROSIDAD Y RIESGO DE INUNDACIÓN DE LA DEMARCACIÓN HIDROGRÁFICA DE FUERTEVENTURA

TÍTULO DEL PLANO
ACTIVIDADES AFECTADAS (T500) ES122_ARPSI_0030 BARRANCO DE TETIR

Nº DE PLANO
5.2
HOJA
1 de 3



LOCALIZADOR



LEYENDA

- | | | | |
|---------------------|------------------|------------------------------|---------------|
| Urbano disperso | Agrícola-Secano | Infraestructuras: carreteras | Edificaciones |
| Asociado a urbano | Agrícola-Regadío | Masas de agua | |
| Industrial disperso | Forestal | Otras áreas sin riesgo | |

NOTA:
SE HAN SOMBRADO LAS ZONAS DE ACTIVIDADES ECONÓMICAS EN LAS QUE EL CALADO ES SUPERIOR A 20 cm.



CONSULTOR
CIVILPORT
INGENIEROS

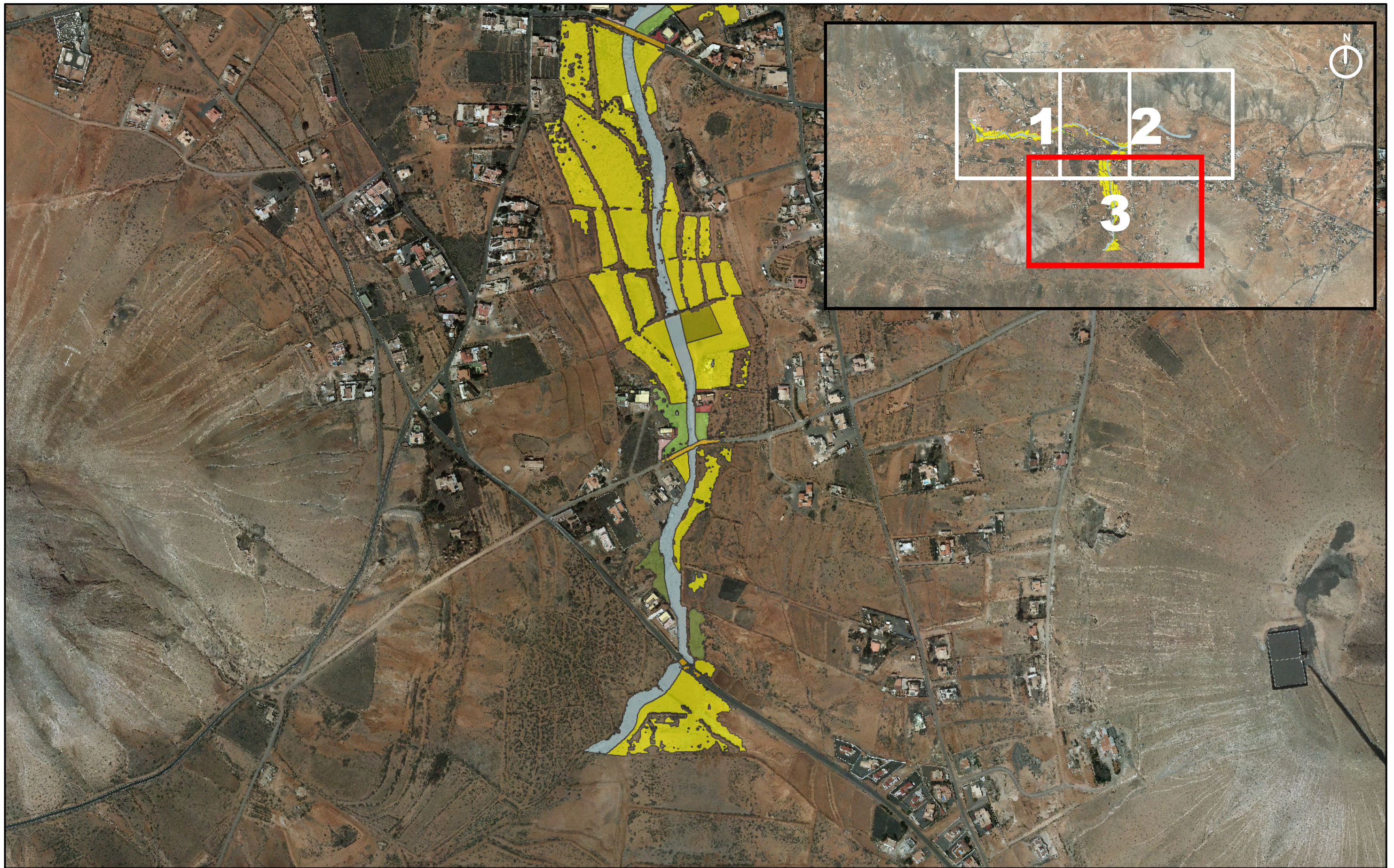
FECHA
MARZO 2014
ESCALA
1:5.000



TÍTULO DEL PROYECTO
MAPAS DE PELIGROSIDAD Y RIESGO DE INUNDACIÓN DE LA DEMARCACIÓN HIDROGRÁFICA DE FUERTEVENTURA

TÍTULO DEL PLANO
**ACTIVIDADES AFECTADAS (T500)
ES122_ARPSI_0030
BARRANCO DE TETIR**

Nº DE PLANO
5.2
HOJA
2 de 3



LEYENDA

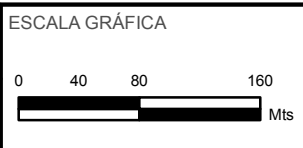
Urbano disperso	Agrícola-Secano	Infraestructuras: carreteras	Edificaciones
Asociado a urbano	Agrícola-Regadío	Masas de agua	
Industrial disperso	Forestal	Otras áreas sin riesgo	

NOTA:
SE HAN SOMBRADO LAS ZONAS DE ACTIVIDADES ECONÓMICAS EN LAS QUE EL CALADO ES SUPERIOR A 20 cm.



FECHA
MARZO 2014

ESCALA
1:5.000



TÍTULO DEL PROYECTO
MAPAS DE PELIGROSIDAD Y RIESGO DE INUNDACIÓN DE LA DEMARCACIÓN HIDROGRÁFICA DE FUERTEVENTURA

TÍTULO DEL PLANO
**ACTIVIDADES AFECTADAS (T500)
ES122_ARPSI_0030
BARRANCO DE TETIR**

Nº DE PLANO
5.2

HOJA
3 de 3

6. ZONAS DE VULNERABILIDAD AMBIENTAL Y PUNTOS DE ESPECIAL IMPORTANCIA



NOTA:
EN ESTE ARPSI NO EXISTE ZONA DE
IMPORTANCIA AMBIENTAL AFECTADA

LOCALIZADOR



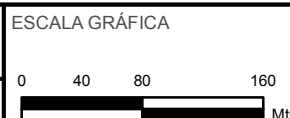
LEYENDA

 ÁREA DE IMPORTANCIA AMBIENTAL



CONSULTOR
CIVILPORT
INGENIERÍA

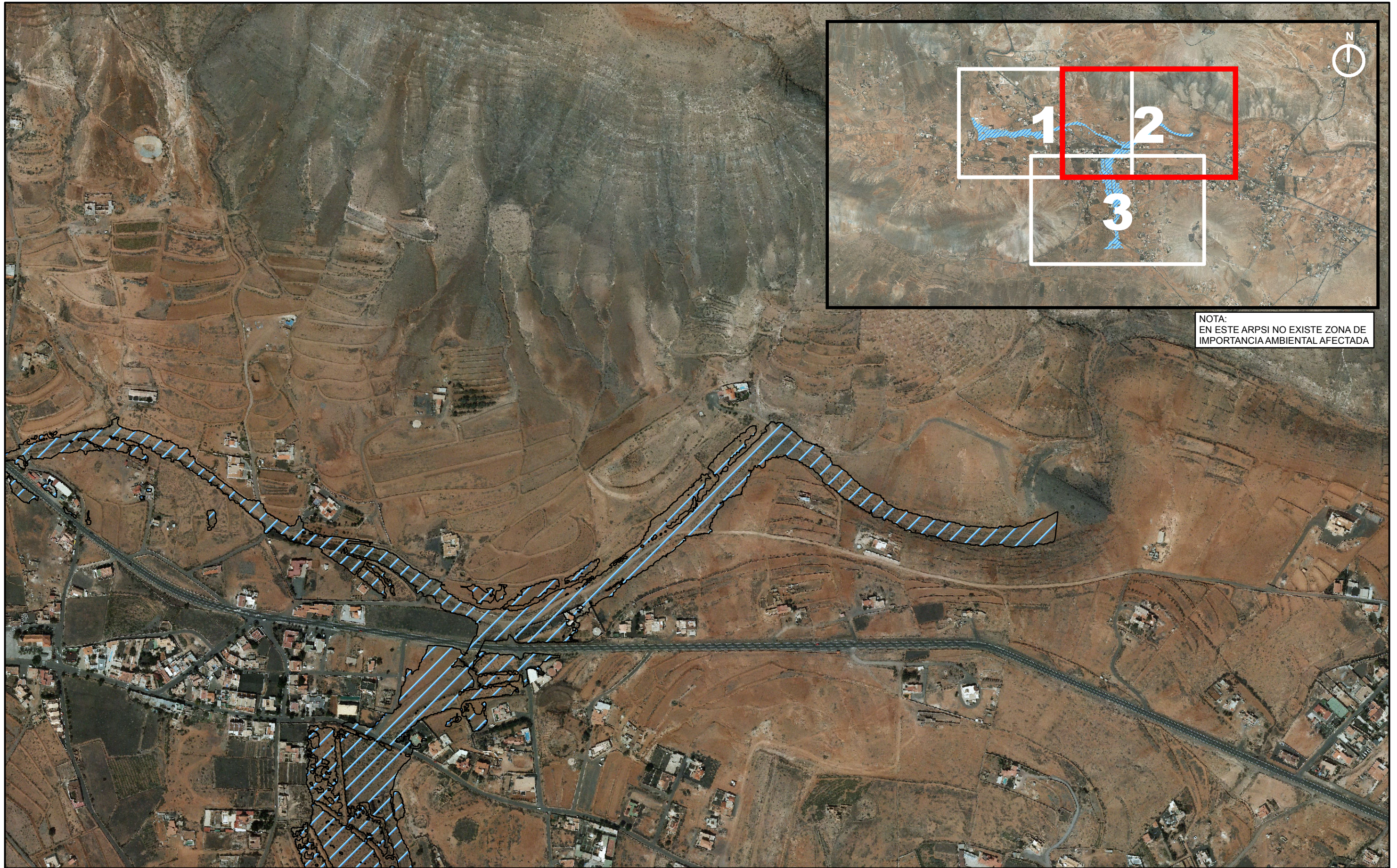
FECHA
MARZO 2014
ESCALA
1:5.000



TÍTULO DEL PROYECTO
**MAPAS DE PELIGROSIDAD Y RIESGO DE
INUNDACIÓN DE LA DEMARCACIÓN
HIDROGRÁFICA DE FUERTEVENTURA**

TÍTULO DEL PLANO
**ZONA DE VULNERABILIDAD (T100) AMBIENTAL
Y PTOS. DE ESPECIAL IMPORTANCIA
ES122_ARPSI_0030
BARRANCO DE TETIR**

Nº DE PLANO
6.1
HOJA
1 de 3



NOTA:
EN ESTE ARPSI NO EXISTE ZONA DE
IMPORTANCIA AMBIENTAL AFECTADA

LOCALIZADOR



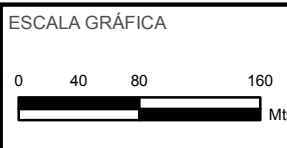
LEYENDA

 ÁREA DE IMPORTANCIA AMBIENTAL



CONSULTOR
CIVILPORT
INGENIEROS

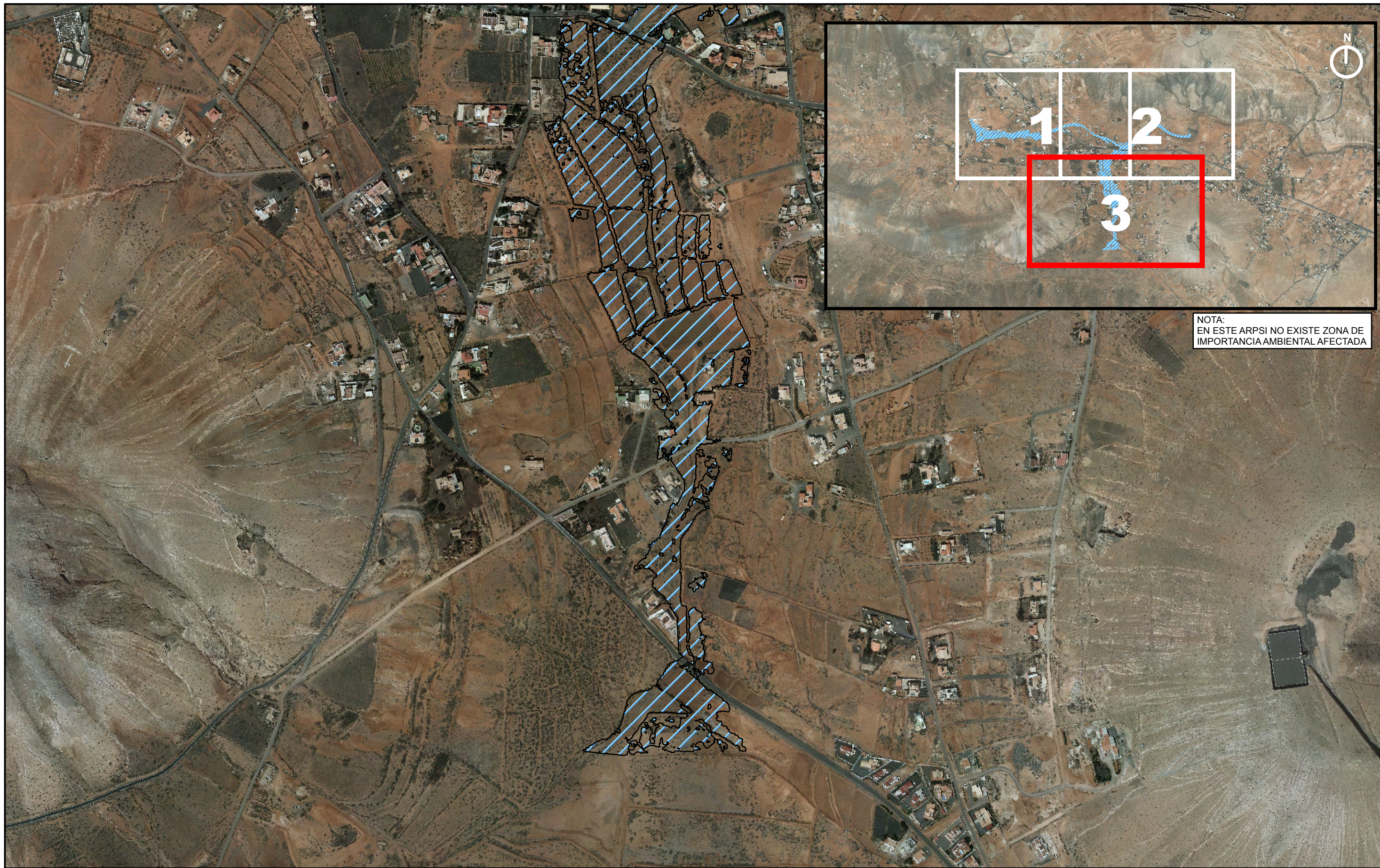
FECHA
MARZO 2014
ESCALA
1:5.000



TÍTULO DEL PROYECTO
**MAPAS DE PELIGROSIDAD Y RIESGO DE
INUNDACIÓN DE LA DEMARCACIÓN
HIDROGRÁFICA DE FUERTEVENTURA**

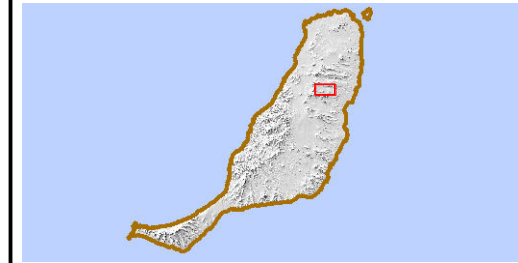
TÍTULO DEL PLANO
**ZONA DE VULNERABILIDAD (T100) AMBIENTAL
Y PTOS. DE ESPECIAL IMPORTANCIA
ES122_ARPSI_0030
BARRANCO DE TETIR**

Nº DE PLANO
6.1
HOJA
2 de 3



NOTA:
EN ESTE ARPSI NO EXISTE ZONA DE
IMPORTANCIA AMBIENTAL AFECTADA

LOCALIZADOR



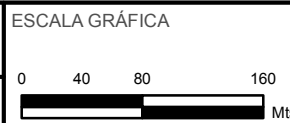
LEYENDA

 ÁREA DE IMPORTANCIA AMBIENTAL



CONSULTOR
CIVILPORT
INGENIEROS

FECHA
MARZO 2014
ESCALA
1:5.000



TÍTULO DEL PROYECTO
**MAPAS DE PELIGROSIDAD Y RIESGO DE
INUNDACIÓN DE LA DEMARCACIÓN
HIDROGRÁFICA DE FUERTEVENTURA**

TÍTULO DEL PLANO
**ZONA DE VULNERABILIDAD (T100) AMBIENTAL
Y PTOS. DE ESPECIAL IMPORTANCIA
ES122_ARPSI_0030
BARRANCO DE TETIR**

Nº DE PLANO
6.1
HOJA
3 de 3



NOTA:
EN ESTE ARPSI NO EXISTE ZONA DE
IMPORTANCIA AMBIENTAL AFECTADA

LOCALIZADOR



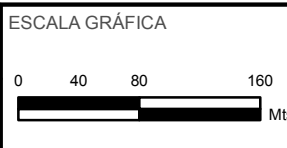
LEYENDA

 ÁREA DE IMPORTANCIA AMBIENTAL



CONSULTOR
CIVILPORT
INGENIEROS

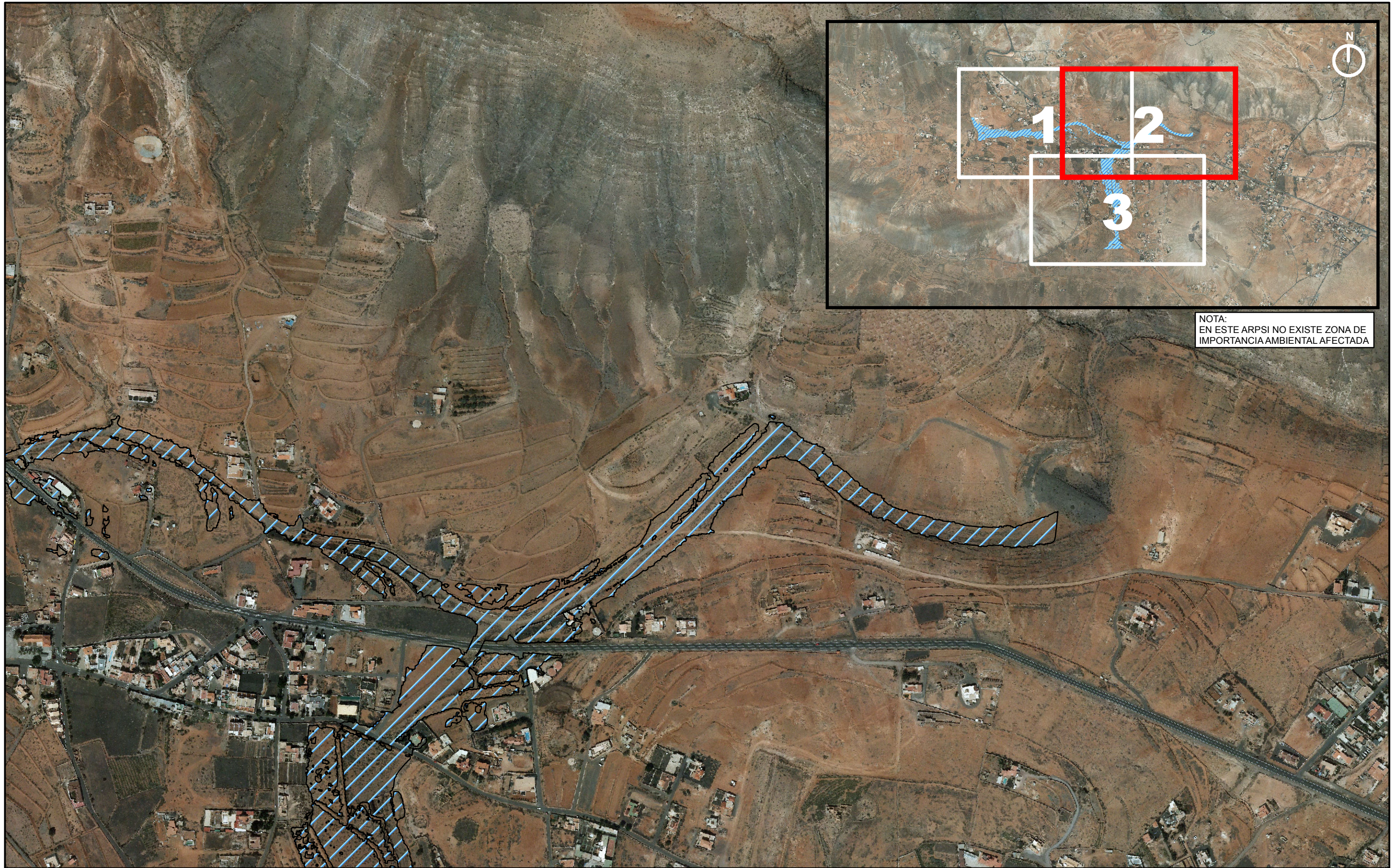
FECHA
MARZO 2014
ESCALA
1:5.000



TÍTULO DEL PROYECTO
**MAPAS DE PELIGROSIDAD Y RIESGO DE
INUNDACIÓN DE LA DEMARCACIÓN
HIDROGRÁFICA DE FUERTEVENTURA**

TÍTULO DEL PLANO
**ZONA DE VULNERABILIDAD (T500) AMBIENTAL
Y PTOS. DE ESPECIAL IMPORTANCIA
ES122_ARPSI_0030
BARRANCO DE TETIR**

Nº DE PLANO
6.2
HOJA
1 de 3



NOTA:
EN ESTE ARPSI NO EXISTE ZONA DE
IMPORTANCIA AMBIENTAL AFECTADA

LOCALIZADOR



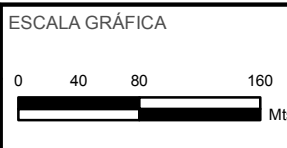
LEYENDA

 ÁREA DE IMPORTANCIA AMBIENTAL



CONSULTOR
CIVILPORT
INGENIEROS

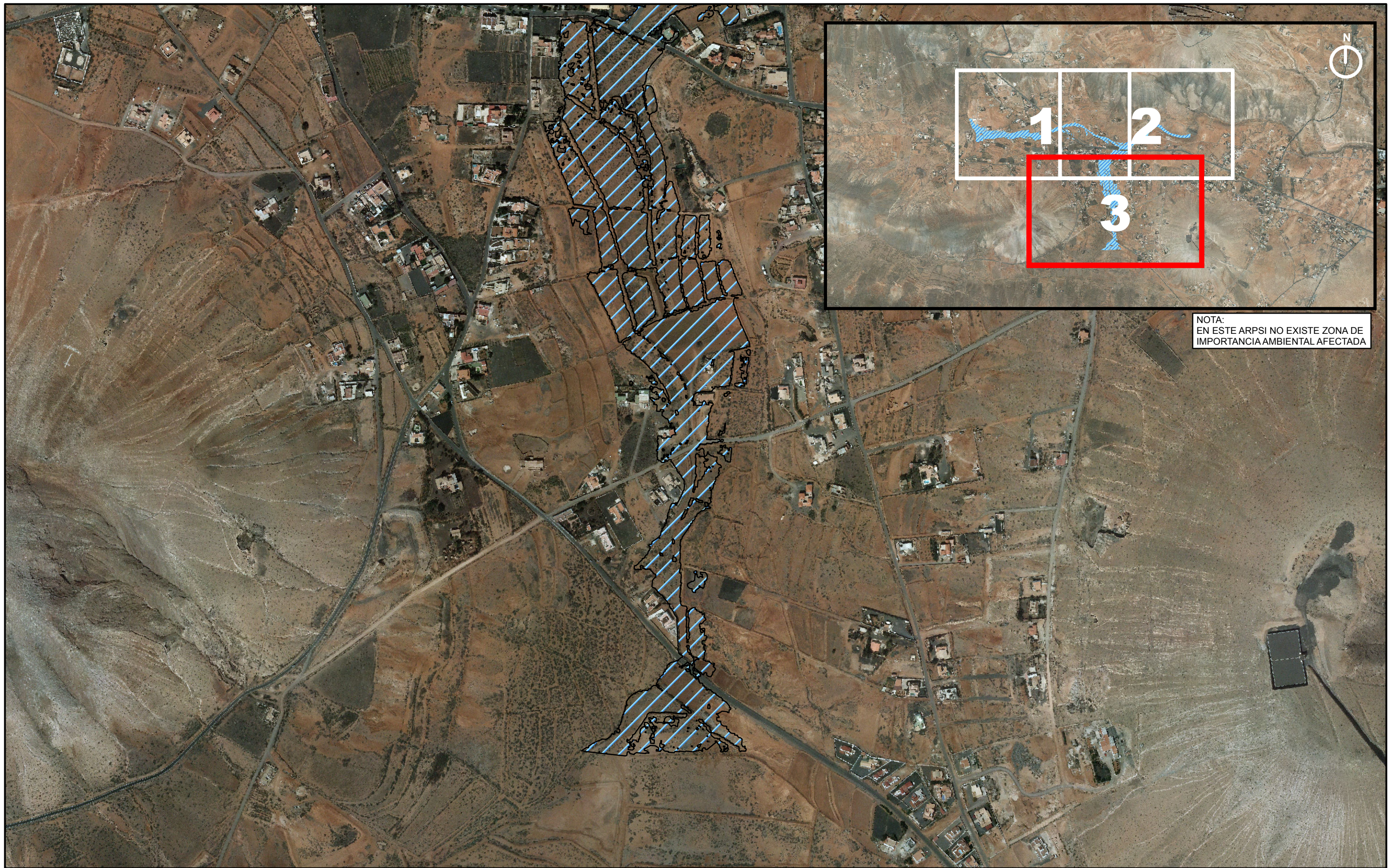
FECHA
MARZO 2014
ESCALA
1:5.000



TÍTULO DEL PROYECTO
**MAPAS DE PELIGROSIDAD Y RIESGO DE
INUNDACIÓN DE LA DEMARCACIÓN
HIDROGRÁFICA DE FUERTEVENTURA**

TÍTULO DEL PLANO
**ZONA DE VULNERABILIDAD (T500) AMBIENTAL
Y PTOS. DE ESPECIAL IMPORTANCIA
ES122_ARPSI_0030
BARRANCO DE TETIR**

Nº DE PLANO
6.2
HOJA
2 de 3



NOTA:
EN ESTE ARPSI NO EXISTE ZONA DE
IMPORTANCIA AMBIENTAL AFECTADA

LOCALIZADOR



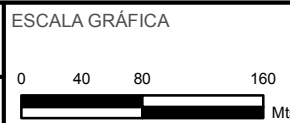
LEYENDA

 ÁREA DE IMPORTANCIA AMBIENTAL



CONSULTOR
CIVILPORT
INGENIEROS

FECHA
MARZO 2014
ESCALA
1:5.000



TÍTULO DEL PROYECTO
**MAPAS DE PELIGROSIDAD Y RIESGO DE
INUNDACIÓN DE LA DEMARCACIÓN
HIDROGRÁFICA DE FUERTEVENTURA**

TÍTULO DEL PLANO
**ZONA DE VULNERABILIDAD (T500) AMBIENTAL
Y PTOS. DE ESPECIAL IMPORTANCIA
ES122_ARPSI_0030
BARRANCO DE TETIR**

Nº DE PLANO
6.2
HOJA
3 de 3