

MAPAS DE PELIGROSIDAD Y RIESGO DE INUNDACIÓN DE LAS ARPSIS  
FLUVIALES EN LA DEMARCACIÓN HIDROGRÁFICA DE FUERTEVENTURA

-MAPAS-

ES122-ARPSI\_0031- BCO. DE LAS PLAYITAS



CONSULTOR:

## ÍNDICE DE MAPAS:

### MAPAS DE PELIGROSIDAD

#### 1. ZONAS INUNDABLES

##### **1.1 ZONAS INUNDABLES (T100)**

##### **1.2 ZONAS INUNDABLES (T500)**

#### 2. MAPA DE CALADOS

##### **2.1 MAPA DE CALADOS (T100)**

##### **2.2 MAPA DE CALADOS (T500)**

#### 3. ZONA DE FLUJO PREFERENTE

### MAPAS DE RIESGOS

#### 4. AFECCIÓN A LA POBLACIÓN

##### **4.1 AFECCIÓN A LA POBLACIÓN (T100)**

##### **4.2 AFECCIÓN A LA POBLACIÓN (T500)**

#### 5. ACTIVIDADES AFECTADAS

##### **5.1 ACTIVIDADES AFECTADAS (T100)**

##### **5.2 ACTIVIDADES AFECTADAS (T500)**

#### 6. ZONAS DE VULNERABILIDAD AMBIENTAL

##### **6.1 ZONAS DE VULNERABILIDAD (T100) AMBIENTAL Y PTOS. DE ESPECIAL IMPORTANCIA**

##### **6.2 ZONAS DE VULNERABILIDAD (T500) AMBIENTAL Y PTOS. DE ESPECIAL IMPORTANCIA**

# MAPAS DE PELIGROSIDAD

## ES122\_ARPSI\_0031

## 1. ZONAS INUNDABLES



LEYENDA

* (SIN COLOR) T100 CALADO < 0,2 m	ENVOLVENTE ZONA INUNDABLE
■ T100 CALADO > 0,2 m	

\* NOTA:  
NO SE HAN SOMBRADO LAS ZONAS CON CALADO MENOR DE 0,2m AL SER ESTA MEDIDA INFERIOR A LA PRECISIÓN EN ALTIMETRÍA DEL MDT.



CONSULTOR  
**CIVILPORT**  
INGENIERÍA

FECHA  
**MARZO 2014**  
ESCALA  
**1:2.500**



TÍTULO DEL PROYECTO  
**MAPAS DE PELIGROSIDAD Y RIESGO DE INUNDACIÓN DE LA DEMARCACIÓN HIDROGRÁFICA DE FUERTEVENTURA**

TÍTULO DEL PLANO  
**ZONAS INUNDABLES (T100)  
ES122\_ARPSI\_0031  
BARRANCO DE LAS PLAYITAS**

Nº DE PLANO  
**1.1**  
HOJA  
**1 de 1**



LOCALIZADOR



LEYENDA

\* (SIN COLOR) T500 CALADO < 0,2 m  
 T500 CALADO > 0,2 m

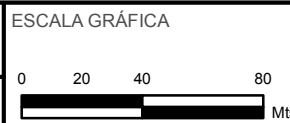
ENVOLVENTE ZONA INUNDABLE

\* NOTA:  
 NO SE HAN SOMBRADO LAS ZONAS CON CALADO MENOR DE 0,2m AL SER ESTA MEDIDA INFERIOR A LA PRECISIÓN EN ALTIMETRÍA DEL MDT.



CONSULTOR  
**CIVILPORT**  
 INGENIERÍA

FECHA  
**MARZO 2014**  
 ESCALA  
**1:2.500**



TÍTULO DEL PROYECTO  
**MAPAS DE PELIGROSIDAD Y RIESGO DE INUNDACIÓN DE LA DEMARCACIÓN HIDROGRÁFICA DE FUERTEVENTURA**

TÍTULO DEL PLANO  
**ZONAS INUNDABLES (T500)  
 ES122\_ARPSI\_0031  
 BARRANCO DE LAS PLAYITAS**

Nº DE PLANO  
**1.2**  
 HOJA  
**1 de 1**

## 2. MAPAS DE CALADOS



LEYENDA

**CALADO(m) T=100**

\*(SIN COLOR) 0,01 - 0,2   0,2 - 0,5   0,5 - 1   1 - 1,5   >1,5   ENVOLVENTE ZONA INUNDABLE

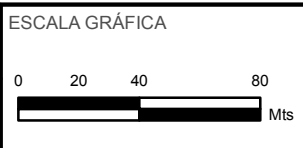
\* NOTA:  
NO SE HAN SOMBREADO LAS ZONAS CON CALADO MENOR DE 0,2m AL SER ESTA MEDIDA INFERIOR A LA PRECISIÓN EN ALTIMETRÍA DEL MDT.



CONSULTOR  
**CIVILPORT**  
INGENIERIA

FECHA  
**MARZO 2014**

ESCALA  
**1:2.500**



TÍTULO DEL PROYECTO  
**MAPAS DE PELIGROSIDAD Y RIESGO DE INUNDACIÓN DE LA DEMARCACIÓN HIDROGRÁFICA DE FUERTEVENTURA**

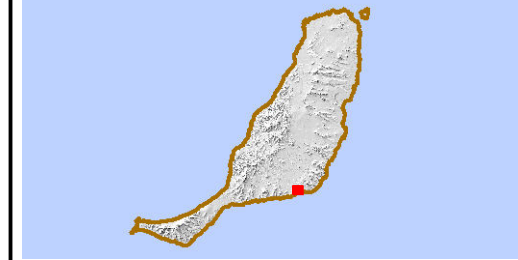
TÍTULO DEL PLANO  
**MAPA DE CALADOS (T100) ES122\_ARPSI\_0031 BARRANCO DE LAS PLAYITAS**

Nº DE PLANO  
**2.1**

HOJA  
**1 de 1**



LOCALIZADOR



LEYENDA

**CALADO(m) T=500**  
 \*(SIN COLOR) 0 - 0,2 0,2 - 0,5 0,5 - 1 1 - 1,5 1,5 - 2 >2 ENVOLVENTE ZONA INUNDABLE

\* NOTA:  
 NO SE HAN SOMBREADO LAS ZONAS CON CALADO MENOR DE 0,2m AL SER ESTA MEDIDA INFERIOR A LA PRECISIÓN EN ALTIMETRÍA DEL MDT.



CONSULTOR  
**CIVILPORT**  
 INGENIERÍA

FECHA  
**MARZO 2014**  
 ESCALA  
**1:2.500**



TÍTULO DEL PROYECTO  
**MAPAS DE PELIGROSIDAD Y RIESGO DE INUNDACIÓN DE LA DEMARCACIÓN HIDROGRÁFICA DE FUERTEVENTURA**

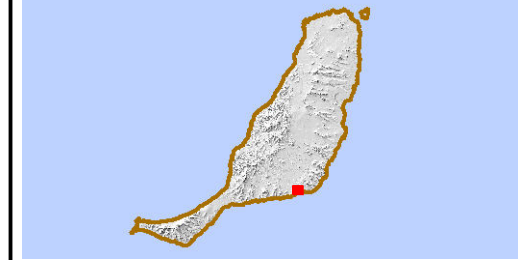
TÍTULO DEL PLANO  
**MAPA DE CALADOS (T500) ES122\_ARPSI\_0031 BARRANCO DE LAS PLAYITAS**

Nº DE PLANO  
**2.2**  
 HOJA  
**1 de 1**

### 3. ZONA DE FLUJO PREFERENTE



LOCALIZADOR



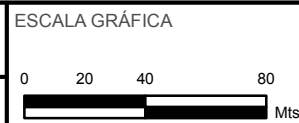
LEYENDA

 Zona de Flujo Preferente



CONSULTOR  
**CIVILPORT**  
INGENIEROS

FECHA  
**MARZO 2014**  
ESCALA  
**1:2.500**



TÍTULO DEL PROYECTO  
**MAPAS DE PELIGROSIDAD Y RIESGO DE  
INUNDACIÓN DE LA DEMARCACIÓN  
HIDROGRÁFICA DE FUERTEVENTURA**

TÍTULO DEL PLANO  
**ZONAS DE FLUJO PREFERENTE  
ES122\_ARPSI\_0031  
BARRANCO DE LAS PLAYITAS**

Nº DE PLANO  
**3**  
HOJA  
**1 de 1**

# MAPAS DE RIESGOS

## ES122\_ARPSI\_0031

## 4. AFECCIÓN A LA POBLACIÓN



LOCALIZADOR



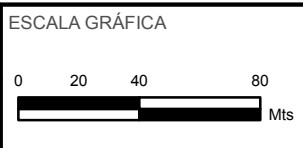
LEYENDA

AFECCIÓN A LA POBLACIÓN (T100) - 223 habitantes



CONSULTOR  
**CIVILPORT**  
INGENIEROS

FECHA  
**MARZO 2014**  
ESCALA  
**1:2.500**



TÍTULO DEL PROYECTO  
**MAPAS DE PELIGROSIDAD Y RIESGO DE INUNDACIÓN DE LA DEMARCACIÓN HIDROGRÁFICA DE FUERTEVENTURA**

TÍTULO DEL PLANO  
**AFECCIÓN A LA POBLACIÓN (T100)  
ES122\_ARPSI\_0031  
BARRANCO DE LAS PLAYITAS**

Nº DE PLANO  
**4.1**  
HOJA  
**1 de 1**



LOCALIZADOR



LEYENDA

AFECCIÓN A LA POBLACIÓN (T500) - 236 habitantes



CONSULTOR  
**CIVILPORT**  
INGENIEROS

FECHA  
**MARZO 2014**  
ESCALA  
**1:2.500**



TÍTULO DEL PROYECTO  
**MAPAS DE PELIGROSIDAD Y RIESGO DE INUNDACIÓN DE LA DEMARCACIÓN HIDROGRÁFICA DE FUERTEVENTURA**

TÍTULO DEL PLANO  
**AFECCIÓN A LA POBLACIÓN (T500)  
ES122\_ARPSI\_0031  
BARRANCO DE LAS PLAYITAS**

Nº DE PLANO  
**4.2**  
HOJA  
**1 de 1**

## 5. ACTIVIDADES AFECTADAS



LEYENDA

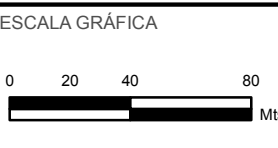
Urbano concentrado	Infraestructura social	Infraestructuras: residuos
Asociado a urbano	Agrícola-Secano	Edificaciones

NOTA:  
SE HAN SOMBRADO LAS ZONAS DE ACTIVIDADES ECONÓMICAS EN LAS QUE EL CALADO ES SUPERIOR A 20 cm.  
SE HAN SOMBRADO AQUELLAS EDIFICACIONES COLINDANTES CON LA ENVOLVENTE DE ZONA INUNDABLE.



CONSULTOR  
**CIVILPORT**  
INGENIEROS

FECHA  
**MARZO 2014**  
ESCALA  
**1:2.500**



TÍTULO DEL PROYECTO  
**MAPAS DE PELIGROSIDAD Y RIESGO DE INUNDACIÓN DE LA DEMARCACIÓN HIDROGRÁFICA DE FUERTEVENTURA**

TÍTULO DEL PLANO  
**ACTIVIDADES AFECTADAS (T100) ES122\_ARPSI\_0031 BARRANCO DE LAS PLAYITAS**

Nº DE PLANO  
**5.1**  
HOJA  
**1 de 1**



LEYENDA

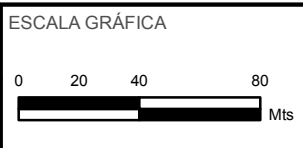
Urbano concentrado	Infraestructura social	Infraestructuras: residuos
Asociado a urbano	Agrícola-Secano	Edificaciones

NOTA:  
 SE HAN SOMBRADO LAS ZONAS DE ACTIVIDADES ECONÓMICAS EN LAS QUE EL CALADO ES SUPERIOR A 20 cm.  
 SE HAN SOMBRADO AQUELLAS EDIFICACIONES COLINDANTES CON LA ENVOLVENTE DE ZONA INUNDABLE.



CONSULTOR  
**CIVILPORT**  
 INGENIEROS

FECHA  
**MARZO 2014**  
 ESCALA  
**1:2.500**



TÍTULO DEL PROYECTO  
**MAPAS DE PELIGROSIDAD Y RIESGO DE INUNDACIÓN DE LA DEMARCACIÓN HIDROGRÁFICA DE FUERTEVENTURA**

TÍTULO DEL PLANO  
**ACTIVIDADES AFECTADAS (T500) ES122\_ARPSI\_0031 BARRANCO DE LAS PLAYITAS**

Nº DE PLANO  
**5.2**  
 HOJA  
**1 de 1**

## **6. ZONAS DE VULNERABILIDAD AMBIENTAL Y PUNTOS DE ESPECIAL IMPORTANCIA**



PUNTOS DE ESPECIAL IMPORTANCIA	
Nº	DESCRIPCIÓN
1	Centro cultural de Las Playitas
2	Iglesia de Las Playitas
3	Campo de futbol Las Playitas
4	Parque infantil
5	Aeromotor
6	Aeromotor
7	Estanque
ÁREA DE ESPECIAL IMPORTANCIA AMBIENTAL	
CÓDIGO	DESCRIPCIÓN
ES70400030M35030C1	Zona de baño Las Playitas

LOCALIZADOR



LEYENDA

- ÁREA DE IMPORTANCIA AMBIENTAL
- EDAR
- IPPC
- PATRIMONIO CULTURAL
- PROTECCIÓN CIVIL



CONSULTOR  
**CIVILPORT**  
INGENIEROS

FECHA  
**MARZO 2014**  
ESCALA  
**1:2.500**



TÍTULO DEL PROYECTO  
**MAPAS DE PELIGROSIDAD Y RIESGO DE INUNDACIÓN DE LA DEMARCACIÓN HIDROGRÁFICA DE FUERTEVENTURA**

TÍTULO DEL PLANO  
**ZONA DE VULNERABILIDAD (T100) AMBIENTAL Y PTOS. DE ESPECIAL IMPORTANCIA ES122\_ARPSI\_0031 BARRANCO DE LAS PLAYITAS**

Nº DE PLANO  
**6.1**  
HOJA  
**1 de 1**



PUNTOS DE ESPECIAL IMPORTANCIA	
Nº	DESCRIPCIÓN
1	Centro cultural de Las Playitas
2	Iglesia de Las Playitas
3	Campo de futbol Las Playitas
4	Parque infantil
5	Aeromotor
6	Aeromotor
7	Estanque
ÁREA DE ESPECIAL IMPORTANCIA AMBIENTAL	
CÓDIGO	DESCRIPCIÓN
ES70400030M35030C1	Zona de baño Las Playitas



LEYENDA

ÁREA DE IMPORTANCIA AMBIENTAL	EDAR	IPPC	PATRIMONIO CULTURAL	PROTECCIÓN CIVIL
-------------------------------	------	------	---------------------	------------------

	CONSULTOR 	FECHA <b>MARZO 2014</b>	ESCALA GRÁFICA 	TÍTULO DEL PROYECTO <b>MAPAS DE PELIGROSIDAD Y RIESGO DE INUNDACIÓN DE LA DEMARCACIÓN HIDROGRÁFICA DE FUERTEVENTURA</b>	TÍTULO DEL PLANO <b>ZONA DE VULNERABILIDAD (T500) AMBIENTAL Y PTOS. DE ESPECIAL IMPORTANCIA ES122_ARPSI_0031 BARRANCO DE LAS PLAYITAS</b>	Nº DE PLANO <b>6.2</b>
		ESCALA <b>1:2.500</b>				HOJA <b>1 de 1</b>