

MAPAS DE PELIGROSIDAD Y RIESGO DE INUNDACIÓN DE LAS ARPSIS
FLUVIALES EN LA DEMARCACIÓN HIDROGRÁFICA DE FUERTEVENTURA

-MAPAS-

ES122-ARPSI_0033- BCO. DE LOS VARICHELOS



CONSULTOR:

ÍNDICE DE MAPAS:

MAPAS DE PELIGROSIDAD

1. ZONAS INUNDABLES

1.1 ZONAS INUNDABLES (T100)

1.2 ZONAS INUNDABLES (T500)

2. MAPA DE CALADOS

2.1 MAPA DE CALADOS (T100)

2.2 MAPA DE CALADOS (T500)

3. ZONA DE FLUJO PREFERENTE

MAPAS DE RIESGOS

4. AFECCIÓN A LA POBLACIÓN

4.1 AFECCIÓN A LA POBLACIÓN (T100)

4.2 AFECCIÓN A LA POBLACIÓN (T500)

5. ACTIVIDADES AFECTADAS

5.1 ACTIVIDADES AFECTADAS (T100)

5.2 ACTIVIDADES AFECTADAS (T500)

6. ZONAS DE VULNERABILIDAD AMBIENTAL

6.1 ZONAS DE VULNERABILIDAD (T100) AMBIENTAL Y PTOS. DE ESPECIAL IMPORTANCIA

6.2 ZONAS DE VULNERABILIDAD (T500) AMBIENTAL Y PTOS. DE ESPECIAL IMPORTANCIA

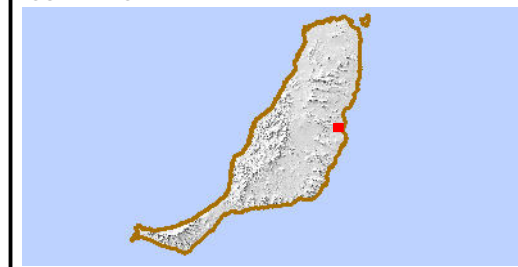
MAPAS DE PELIGROSIDAD

ES122_ARPSI_0033

1. ZONAS INUNDABLES



LOCALIZADOR



LEYENDA

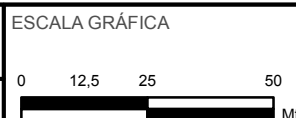
- * (SIN COLOR) T100 CALADO < 0,2 m
- T100 CALADO > 0,2 m
- ENVOLVENTE ZONA INUNDABLE

* NOTA:
NO SE HAN SOMBRADO LAS ZONAS CON CALADO MENOR DE 0,2m AL SER ESTA MEDIDA INFERIOR A LA PRECISIÓN EN ALTIMETRÍA DEL MDT.



CONSULTOR
CIVILPORT
INGENIERIA EN AGUAS

FECHA
MARZO 2014
ESCALA
1:1.500



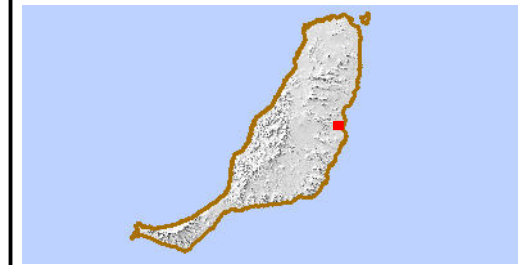
TÍTULO DEL PROYECTO
MAPAS DE PELIGROSIDAD Y RIESGO DE INUNDACIÓN DE LA DEMARCACIÓN HIDROGRÁFICA DE FUERTEVENTURA

TÍTULO DEL PLANO
**ZONAS INUNDABLES (T100)
ES122 ARPSI 0033
BARRANCO LOS VARICHELOS
(EL MATORRAL)**

Nº DE PLANO
1.1
HOJA
1 de 1



LOCALIZADOR



LEYENDA

- * (SIN COLOR) T500 CALADO < 0,2 m
- T500 CALADO > 0,2 m
- ENVOLVENTE ZONA INUNDABLE

* NOTA:
NO SE HAN SOMBRADO LAS ZONAS CON CALADO MENOR DE 0,2m AL SER ESTA MEDIDA INFERIOR A LA PRECISIÓN EN ALTIMETRÍA DEL MDT.



CONSULTOR
CIVILPORT
INGENIERIA CONSULTORA

FECHA
MARZO 2014
ESCALA
1:1.500



TÍTULO DEL PROYECTO
MAPAS DE PELIGROSIDAD Y RIESGO DE INUNDACIÓN DE LA DEMARCACIÓN HIDROGRÁFICA DE FUERTEVENTURA

TÍTULO DEL PLANO
**ZONAS INUNDABLES (T500)
ES122 ARPSI 0033
BARRANCO LOS VARICHELOS
(EL MATORRAL)**

Nº DE PLANO
1.2
HOJA
1 de 1

2. MAPAS DE CALADOS



LEYENDA

CALADOS(m) T=100

*(SIN COLOR) 0 - 0,2	0,5 - 1	1,5 - 2	2,5 - 3	3,5 - 4	ENVOLVENTE ZONA INUNDABLE
0,2 - 0,5	1 - 1,5	2 - 2,5	3 - 3,5	>4	

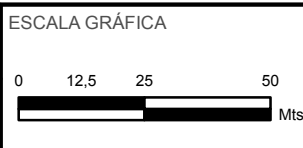
* NOTA:
NO SE HAN SOMBRADO LAS ZONAS CON CALADO MENOR DE 0,2m AL SER ESTA MEDIDA INFERIOR A LA PRECISIÓN EN ALTIMETRÍA DEL MDT.



CONSULTOR
CIVILPORT
INGENIERIA CONSULTORES

FECHA
MARZO 2014

ESCALA
1:1.500



TÍTULO DEL PROYECTO
MAPAS DE PELIGROSIDAD Y RIESGO DE INUNDACIÓN DE LA DEMARCACIÓN HIDROGRÁFICA DE FUERTEVENTURA

TÍTULO DEL PLANO
**MAPA DE CALADOS (T100)
ES122 ARPSI 0033
BARRANCO LOS VARICHELOS
(EL MATORRAL)**

Nº DE PLANO
2.1

HOJA
1 de 1



LEYENDA

CALADO(m) T=500

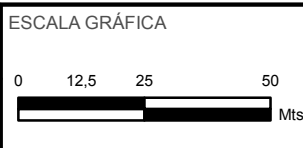
*(SIN COLOR) 0 - 0,2	0,5 - 1	1,5 - 2	2,5 - 3	3,5 - 4	ENVOLVENTE ZONA INUNDABLE
0,2 - 0,5	1 - 1,5	2 - 2,5	3 - 3,5	>4	

* NOTA:
NO SE HAN SOMBRADO LAS ZONAS CON CALADO MENOR DE 0,2m AL SER ESTA MEDIDA INFERIOR A LA PRECISIÓN EN ALTIMETRÍA DEL MDT.



CONSULTOR
CIVILPORT
INGENIERIA CONSULTORES

FECHA
MARZO 2014
ESCALA
1:1.500



TÍTULO DEL PROYECTO
MAPAS DE PELIGROSIDAD Y RIESGO DE INUNDACIÓN DE LA DEMARCACIÓN HIDROGRÁFICA DE FUERTEVENTURA

TÍTULO DEL PLANO
MAPA DE CALADOS (T500) ES122 ARPSI 0033 BARRANCO LOS VARICHELOS (EL MATORRAL)

Nº DE PLANO
2.2
HOJA
1 de 1

3. ZONA DE FLUJO PREFERENTE



LOCALIZADOR



LEYENDA

ZONAS DE FLUJO PREFERENTE



CONSULTOR
CIVILPORT
INGENIERIA EN CIUDADES

FECHA
MARZO 2014
ESCALA
1:1.500



TÍTULO DEL PROYECTO
MAPAS DE PELIGROSIDAD Y RIESGO DE INUNDACIÓN DE LA DEMARCACIÓN HIDROGRÁFICA DE FUERTEVENTURA

TÍTULO DEL PLANO
ZONAS DE FLUJO PREFERENTE ES122 ARPSI 0033 BARRANCO LOS VÁRICHÉLOS (EL MATORRAL)

Nº DE PLANO
3
HOJA
1 de 1

MAPAS DE RIESGOS

ES122_ARPSI_0033

4. AFECCIÓN A LA POBLACIÓN



LOCALIZADOR



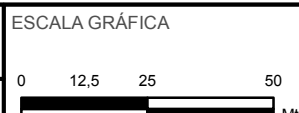
LEYENDA

 AFECCIÓN A LA POBLACIÓN (T100) - 186 habitantes



CONSULTOR
CIVILPORT
INGENIERIA EN OBRAS

FECHA
MARZO 2014
ESCALA
1:1.500



TÍTULO DEL PROYECTO
MAPAS DE PELIGROSIDAD Y RIESGO DE INUNDACIÓN DE LA DEMARCACIÓN HIDROGRÁFICA DE FUERTEVENTURA

TÍTULO DEL PLANO
**AFECCIÓN A LA POBLACIÓN (T100)
ES122_ARPSI_0033
BARRANCO LOS VARICHELOS
(EL MATORRAL)**

Nº DE PLANO
4.1
HOJA
1 de 1



LOCALIZADOR



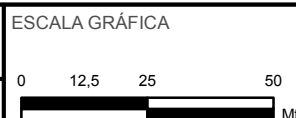
LEYENDA

 AFECCIÓN A LA POBLACIÓN (T500) - 222 habitantes



CONSULTOR
CIVILPORT
INGENIEROS

FECHA
MARZO 2014
ESCALA
1:1.500



TÍTULO DEL PROYECTO
**MAPAS DE PELIGROSIDAD Y RIESGO DE
INUNDACIÓN DE LA DEMARCACIÓN
HIDROGRÁFICA DE FUERTEVENTURA**

TÍTULO DEL PLANO
**AFECCIÓN A LA POBLACIÓN (T500)
ES122_ARPSI_0033
BARRANCO LOS VARICHELOS
(EL MATORRAL)**

Nº DE PLANO
4.2

HOJA
1 de 1

5. ACTIVIDADES AFECTADAS



LOCALIZADOR



LEYENDA

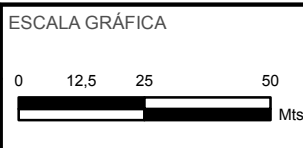
- | | | | |
|--------------------|---------------|-----------|------------------------|
| Urbano concentrado | Masas de agua | Forestal | Otras áreas sin riesgo |
| Asociado a urbano | Edificaciones | Terciario | Infraestructura social |

NOTA:
SE HAN SOMBRADO LAS ZONAS DE ACTIVIDADES ECONÓMICAS EN LAS QUE EL CALADO ES SUPERIOR A 20 cm.
SE HAN SOMBRADO AQUELLAS EDIFICACIONES COLINDANTES CON LA ENVOLVENTE DE ZONA INUNDABLE.



CONSULTOR
CIVILPORT
INGENIEROS

FECHA
MARZO 2014
ESCALA
1:1.500



TÍTULO DEL PROYECTO
MAPAS DE PELIGROSIDAD Y RIESGO DE INUNDACIÓN DE LA DEMARCACIÓN HIDROGRÁFICA DE FUERTEVENTURA

TÍTULO DEL PLANO
ACTIVIDADES AFECTADAS (T100) ES122 ARPSI 0033 BARRANCO LOS VARICHELOS (EL MATORRAL)

Nº DE PLANO
5.1
HOJA
1 de 1



LOCALIZADOR



LEYENDA

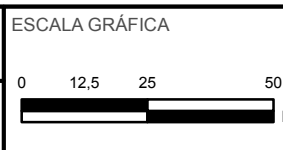
- | | | | |
|--|---|---|--|
|  Urbano concentrado |  Asociado a urbano |  Masas de agua |  Otras áreas sin riesgo |
|  Infraestructura social |  Terciario |  Edificaciones |  Forestal |

NOTA:
SE HAN SOMBRADO LAS ZONAS DE ACTIVIDADES ECONÓMICAS EN LAS QUE EL CALADO ES SUPERIOR A 20 cm.
SE HAN SOMBRADO AQUELLAS EDIFICACIONES COLINDANTES CON LA ENVOLVENTE DE ZONA INUNDABLE.



CONSULTOR
CIVILPORT
INGENIERIA

FECHA
MARZO 2014
ESCALA
1:1.500



TÍTULO DEL PROYECTO
MAPAS DE PELIGROSIDAD Y RIESGO DE INUNDACIÓN DE LA DEMARCACIÓN HIDROGRÁFICA DE FUERTEVENTURA

TÍTULO DEL PLANO
ACTIVIDADES AFECTADAS (T500) ES122 ARPSI 0033 BARRANCO LOS VARICHELOS (EL MATORRAL)

Nº DE PLANO
5.2
HOJA
1 de 1

6. ZONAS DE VULNERABILIDAD AMBIENTAL Y PUNTOS DE ESPECIAL IMPORTANCIA



NOTA:
EN ESTE ARPSI NO EXISTE ZONA DE
IMPORTANCIA AMBIENTAL AFECTADA

PUNTOS DE ESPECIAL IMPORTANCIA	
Nº	DESCRIPCIÓN
1	Centro socio/cultural El Matorral
2	Terrero de lucha El Matorral
3	Pozo

LOCALIZADOR



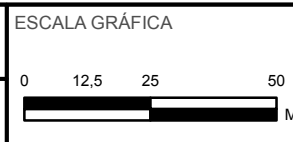
LEYENDA

- ÁREA DE IMPORTANCIA AMBIENTAL
- EDAR
- IPPC
- PATRIMONIO CULTURAL
- PROTECCIÓN CIVIL



CONSULTOR
CIVILPORT
INGENIEROS

FECHA
MARZO 2014
ESCALA
1:1.500



TÍTULO DEL PROYECTO
**MAPAS DE PELIGROSIDAD Y RIESGO DE
INUNDACIÓN DE LA DEMARCACIÓN
HIDROGRÁFICA DE FUERTEVENTURA**

TÍTULO DEL PLANO
**ZONAS DE VULNERABILIDAD (T100) AMBIENTAL
Y PTOS. DE ESPECIAL IMPORTANCIA
ES122_ARPSI_0033
BARRANCO LOS VARICHELOS (EL MATORRAL)**

Nº DE PLANO
6.1
HOJA
1 de 1



NOTA:
EN ESTE ARPSI NO EXISTE ZONA DE
IMPORTANCIA AMBIENTAL AFECTADA

PUNTOS DE ESPECIAL IMPORTANCIA	
Nº	DESCRIPCIÓN
1	Centro socio/cultural El Matorral
2	Terrero de lucha El Matorral
3	Pozo

LOCALIZADOR



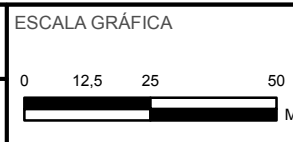
LEYENDA

- ÁREA DE IMPORTANCIA AMBIENTAL
- EDAR
- IPPC
- PATRIMONIO CULTURAL
- PROTECCIÓN CIVIL



CONSULTOR
CIVILPORT
INGENIEROS

FECHA
MARZO 2014
ESCALA
1:1.500



TÍTULO DEL PROYECTO
**MAPAS DE PELIGROSIDAD Y RIESGO DE
INUNDACIÓN DE LA DEMARCACIÓN
HIDROGRÁFICA DE FUERTEVENTURA**

TÍTULO DEL PLANO
**ZONAS DE VULNERABILIDAD (T500) AMBIENTAL
Y PTOS. DE ESPECIAL IMPORTANCIA
ES122_ARPSI_0033
BARRANCO LOS VARICHELOS (EL MATORRAL)**

Nº DE PLANO
6.2
HOJA
1 de 1