ES122_ARPSI_0001

La Oliva

DOSA BEATRIZ - DNI 42889434T
que el presente documento ha sido aprobado
a General del Consejo Insular de Aguas de
celebrada en AGUAS DE FUERTEVENTURA, 18-03-

Zona inundable T = 500 años

Calado (m)

Máx : 2,341

Mín : 0

- ARPSI
- Límite municipal

Deslinde

- DPMT aprobado
- DPMT en tramitación
- Servidumbre de protección
- Ribera del mar

GOBIERNO DE ESPAÑA

MINISTERIO DE AGRICULTURA, ALIMENTACIÓN Y MEDIO AMBIENTE

ELABORACIÓN DE LOS MAPAS DE PELIGROSIDAD Y RIESGO REQUERIDOS POR EL REAL DECRETO 903/2010 EN LA COSTA ESPAÑOLA.
DEMARCACIÓN HIDROGRÁFICA DE FUERTEVENTURA

CONSULTOR: Intecsa-Inarsa

ESCALA: 1:5 000 (0 25 50 100 150 200 m) — Original en A-3

ARPSI: ES122_ARPSI_0001

EXPTE.: 28-5149

FECHA: FEBRERO 2014

PLANO: 2.2 — Hoja 1 de 1

TITULO: MAPA DE PELIGROSIDAD
T = 500 años

ES122_ARPSI_0002

Corralejo

Zona Inundable T = 500 años

Calado (m)

Máx : 2,341

Mín : 0

ARPSI

Límite municipal

Deslinde

DPMT aprobado

DPMT en tramitación

Servidumbre de protección

Ribera del mar

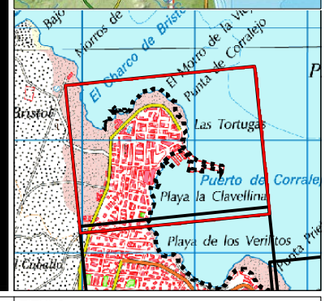

GOBIERNO DE ESPAÑA

MINISTERIO DE AGRICULTURA, ALIMENTACIÓN Y MEDIO AMBIENTE

ELABORACIÓN DE LOS MAPAS DE PELIGROSIDAD Y RIESGO REQUERIDOS POR EL REAL DECRETO 903/2010 EN LA COSTA ESPAÑOLA. DEMARCACIÓN HIDROGRÁFICA DE FUERTEVENTURA

CONSULTOR: Intecsa-Inarsa

ESCALA: 1:5 000 (0 25 50 100 150 200 m) Original en A-3

ARPSI: ES122_ARPSI_0002

EXPTE.: 28-5149

FECHA: FEBRERO 2014

PLANO: 2.2 Hoja 1 de 3

TITULO: MAPA DE PELIGROSIDAD T = 500 años

ES122_ARPSI_0002

Corralejo

Zona Inundable T = 500 años

Calado (m)

Máx : 2,341

Mín : 0

ARPSI

Límite municipal

Deslinde

DPMT aprobado

DPMT en tramitación

Servidumbre de protección

Ribera del mar

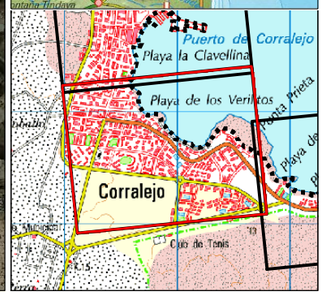

GOBIERNO DE ESPAÑA MINISTERIO DE AGRICULTURA, ALIMENTACIÓN Y MEDIO AMBIENTE	ELABORACIÓN DE LOS MAPAS DE PELIGROSIDAD Y RIESGO REQUERIDOS POR EL REAL DECRETO 903/2010 EN LA COSTA ESPAÑOLA. DEMARCACIÓN HIDROGRÁFICA DE FUERTEVENTURA	CONSULTOR Intecsa-Inarsa	ESCALA 1:5 000 0 25 50 100 150 200 m Original en A-3	ARPSI ES122_ARPSI_0002 EXPTE. 28-5149 FECHA FEBRERO 2014	PLANO 2.2 Hoja 2 de 3	TITULO MAPA DE PELIGROSIDAD T = 500 años

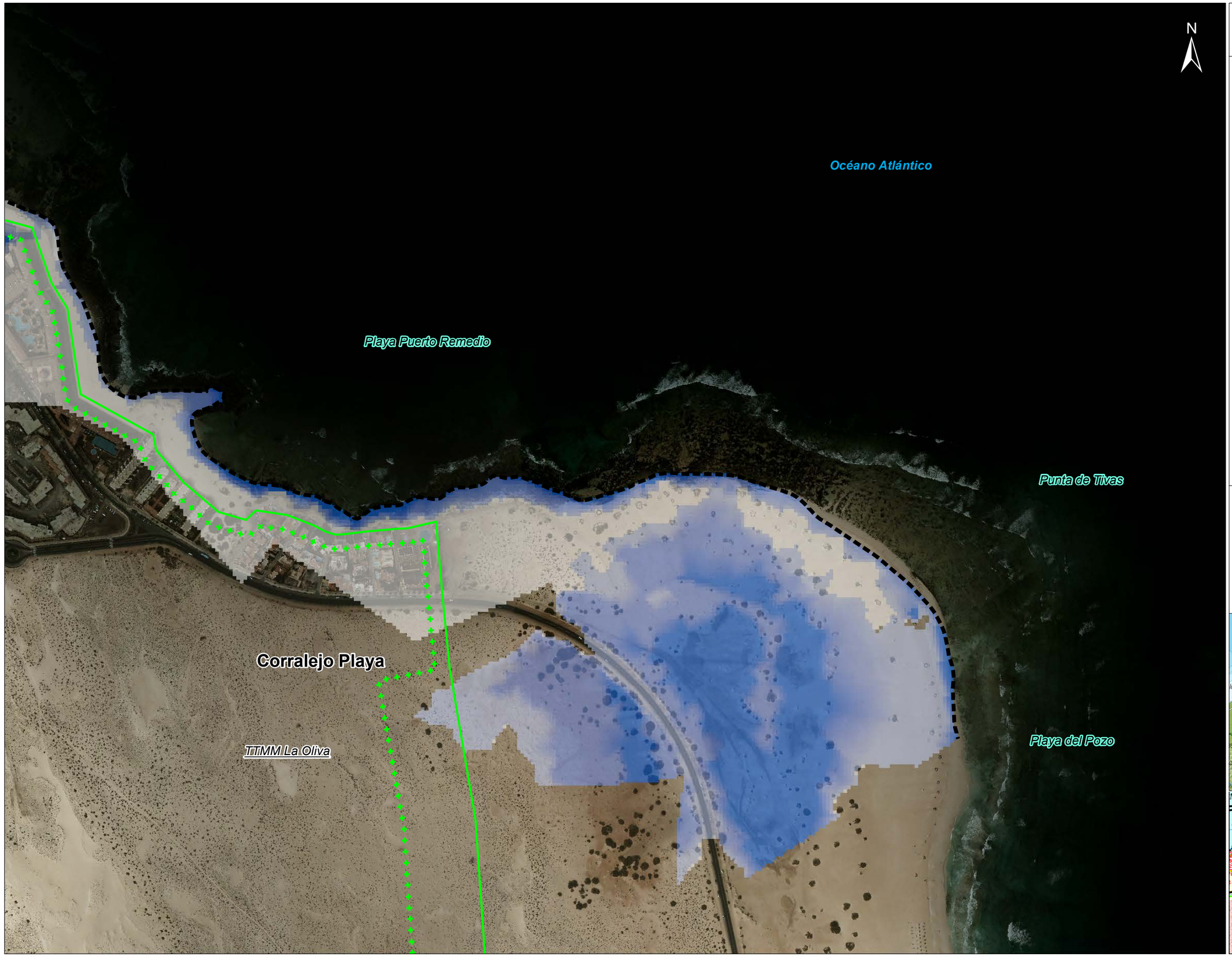

ES122_ARPSI_0002

Corralejo

Zona Inundable T = 500 años

Calado (m)

Máx : 2,341

Mín : 0

- ARPSI
- Límite municipal

Deslinde

- DPMT aprobado
- DPMT en tramitación
- Servidumbre de protección
- Ribera del mar

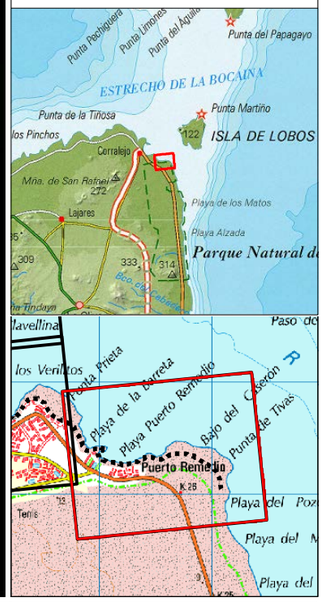

GOBIERNO DE ESPAÑA

MINISTERIO DE AGRICULTURA, ALIMENTACIÓN Y MEDIO AMBIENTE

ELABORACIÓN DE LOS MAPAS DE PELIGROSIDAD Y RIESGO REQUERIDOS POR EL REAL DECRETO 903/2010 EN LA COSTA ESPAÑOLA.
DEMARCACIÓN HIDROGRÁFICA DE FUERTEVENTURA

CONSULTOR: Intecsa-Inarsa

ESCALA: 1:5 000 (0 25 50 100 150 200 m) Original en A-3

ARPSI: ES122_ARPSI_0002

EXPTE.: 28-5149

FECHA: FEBRERO 2014

PLANO: 2.2 — Hoja 3 de 3

TITULO: MAPA DE PELIGROSIDAD T = 500 años

ES122_ARPSI_0003

Oliva Beach

Zona Inundable T = 500 años

Calado (m)

Máx : 2,341

Mín : 0

ARPSI

Límite municipal

Deslinde

DPMT aprobado

DPMT en tramitación

Servidumbre de protección

Ribera del mar

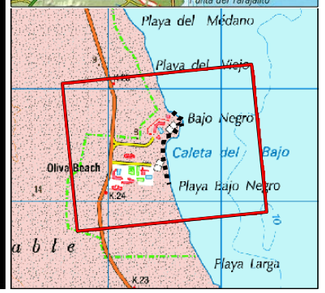

GOBIERNO DE ESPAÑA

MINISTERIO DE AGRICULTURA, ALIMENTACIÓN Y MEDIO AMBIENTE

ELABORACIÓN DE LOS MAPAS DE PELIGROSIDAD Y RIESGO REQUERIDOS POR EL REAL DECRETO 903/2010 EN LA COSTA ESPAÑOLA. DEMARCACIÓN HIDROGRÁFICA DE FUERTEVENTURA

CONSULTOR: Intecsa-Inarsa

ESCALA: 1:5 000 (0 25 50 100 150 200 m) Original en A-3

ARPSI: ES122_ARPSI_0003

EXPTE.: 28-5149

FECHA: FEBRERO 2014

PLANO: 2.2 — Hoja 1 de 1

TITULO: MAPA DE PELIGROSIDAD T = 500 años

ES122_ARPSI_0004

Puerto Lajas

Zona Inundable T = 500 años

Calado (m)

Máx : 2,341

Mín : 0

ARPSI

Límite municipal

Deslinde

DPMT aprobado

DPMT en tramitación

Servidumbre de protección

Ribera del mar

GOBIERNO DE ESPAÑA

MINISTERIO DE AGRICULTURA, ALIMENTACIÓN Y MEDIO AMBIENTE

ELABORACIÓN DE LOS MAPAS DE PELIGROSIDAD Y RIESGO REQUERIDOS POR EL REAL DECRETO 903/2010 EN LA COSTA ESPAÑOLA.
DEMARCACIÓN HIDROGRÁFICA DE FUERTEVENTURA

CONSULTOR: Intecsa-Inarsa

ESCALA: 1:5 000 (0 25 50 100 150 200 m) Original en A-3

ARPSI: ES122_ARPSI_0004

EXPTE.: 28-5149

FECHA: FEBRERO 2014

PLANO: 2.2 — Hoja 1 de 1

TITULO: MAPA DE PELIGROSIDAD T = 500 años

ES122_ARPSI_0005

Faro Puerto del Rosario
y Central Térmica

Zona Inundable T = 500 años

Calado (m)

Máx : 2,341

Mín : 0

- ARPSI
- Límite municipal

Deslinde

- DPMT aprobado
- DPMT en tramitación
- Servidumbre de protección
- Ribera del mar

GOBIERNO DE ESPAÑA

MINISTERIO DE AGRICULTURA, ALIMENTACIÓN Y MEDIO AMBIENTE

ELABORACIÓN DE LOS MAPAS DE PELIGROSIDAD Y RIESGO
REQUERIDOS POR EL REAL DECRETO 903/2010
EN LA COSTA ESPAÑOLA.
DEMARCACIÓN HIDROGRÁFICA DE FUERTEVENTURA

CONSULTOR: Intecsa-Inarsa

ESCALA: 1:5 000 (0 25 50 100 150 200 m) — Original en A-3

ARPSI: ES122_ARPSI_0005

EXPTE.: 28-5149

FECHA: FEBRERO 2014

PLANO: 2.2 — Hoja 1 de 1

TITULO: MAPA DE PELIGROSIDAD
T = 500 años

ES122_ARPSI_0006

El Charco- Puerto del Rosario

Zona Inundable T = 500 años

Calado (m)

Máx : 2,341

Mín : 0

ARPSI

Límite municipal

Deslinde

DPMT aprobado

DPMT en tramitación

Servidumbre de protección

Ribera del mar

GOBIERNO DE ESPAÑA

MINISTERIO DE AGRICULTURA, ALIMENTACIÓN Y MEDIO AMBIENTE

ELABORACIÓN DE LOS MAPAS DE PELIGROSIDAD Y RIESGO REQUERIDOS POR EL REAL DECRETO 903/2010 EN LA COSTA ESPAÑOLA. DEMARCACIÓN HIDROGRÁFICA DE FUERTEVENTURA

CONSULTOR: Intecsa-Inarsa

ESCALA: 1:5 000 (0 25 50 100 150 200 m) Original en A-3

ARPSI: ES122_ARPSI_0006

EXPTE.: 28-5149

FECHA: FEBRERO 2014

PLANO: 2.2 Hoja 1 de 1

TITULO: MAPA DE PELIGROSIDAD T = 500 años

ES122_ARPSI_0007

Los Pozos- Puero del Rosario

Zona Inundable T = 500 años

Calado (m)

Máx : 2,341

Mín : 0

ARPSI

Límite municipal

Deslinde

DPMT aprobado

DPMT en tramitación

Servidumbre de protección

Ribera del mar

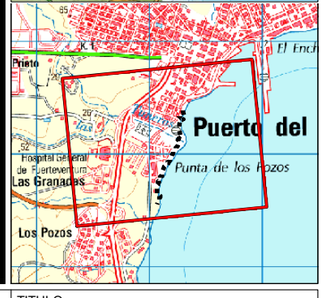

GOBIERNO DE ESPAÑA

MINISTERIO DE AGRICULTURA, ALIMENTACIÓN Y MEDIO AMBIENTE

ELABORACIÓN DE LOS MAPAS DE PELIGROSIDAD Y RIESGO REQUERIDOS POR EL REAL DECRETO 903/2010 EN LA COSTA ESPAÑOLA. DEMARCACIÓN HIDROGRÁFICA DE FUERTEVENTURA

CONSULTOR: Intecsa-Inarsa

ESCALA: 1:5 000 (0 25 50 100 150 200 m) Original en A-3

ARPSI: ES122_ARPSI_0007

EXPTE.: 28-5149

FECHA: FEBRERO 2014

PLANO: 2.2 Hoja 1 de 1

TITULO: MAPA DE PELIGROSIDAD T = 500 años

ES122_ARPSI_0008

Parador de Fuerteventura

Zona Inundable T = 500 años

Calado (m)

Máx : 2,341

Mín : 0

ARPSI

Límite municipal

Deslinde

DPMT aprobado

DPMT en tramitación

Servidumbre de protección

Ribera del mar

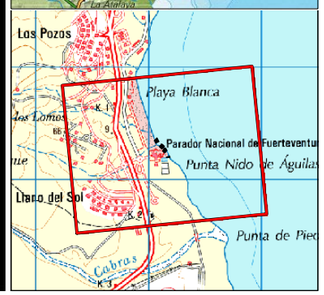

GOBIERNO DE ESPAÑA

MINISTERIO DE AGRICULTURA, ALIMENTACIÓN Y MEDIO AMBIENTE

ELABORACIÓN DE LOS MAPAS DE PELIGROSIDAD Y RIESGO REQUERIDOS POR EL REAL DECRETO 903/2010 EN LA COSTA ESPAÑOLA. DEMARCACIÓN HIDROGRÁFICA DE FUERTEVENTURA

CONSULTOR: Intecsa-Inarsa

ESCALA: 1:5 000 (0 25 50 100 150 200 m) Original en A-3

ARPSI: ES122_ARPSI_0008

EXPTE.: 28-5149

FECHA: FEBRERO 2014

PLANO: 2.2 Hoja 1 de 1

TITULO: MAPA DE PELIGROSIDAD T = 500 años

ES122_ARPSI_0009

Fustes - Puerto deportivo

Zona Inundable T = 500 años

Calado (m)

Máx : 2,341

Mín : 0

ARPSI

Límite municipal

Deslinde

DPMT aprobado

DPMT en tramitación

Servidumbre de protección

Ribera del mar

GOBIERNO DE ESPAÑA

MINISTERIO DE AGRICULTURA, ALIMENTACIÓN Y MEDIO AMBIENTE

ELABORACIÓN DE LOS MAPAS DE PELIGROSIDAD Y RIESGO REQUERIDOS POR EL REAL DECRETO 903/2010 EN LA COSTA ESPAÑOLA.
DEMARCACIÓN HIDROGRÁFICA DE FUERTEVENTURA

CONSULTOR: Intecsa-Inarsa

ESCALA: 1:5 000 (0 25 50 100 150 200 m) Original en A-3

ARPSI: ES122_ARPSI_0009

EXPTE.: 28-5149

FECHA: FEBRERO 2014

PLANO: 2.2 — Hoja 1 de 1

TITULO: MAPA DE PELIGROSIDAD
T = 500 años

ES122_ARPSI_0010

Fuerteventura Golf Club

Zona Inundable T = 500 años

Calado (m)

Máx : 2,341

Mín : 0

ARPSI

Límite municipal

Deslinde

DPMT aprobado

DPMT en tramitación

Servidumbre de protección

Ribera del mar

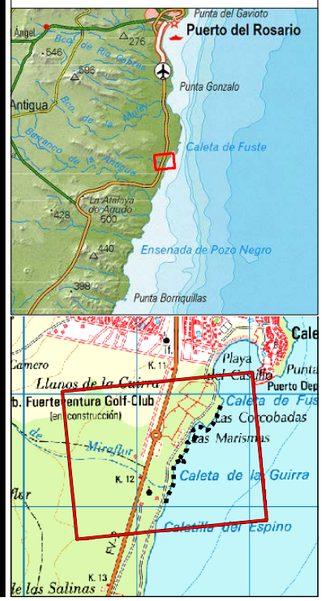

GOBIERNO DE ESPAÑA MINISTERIO DE AGRICULTURA, ALIMENTACIÓN Y MEDIO AMBIENTE	ELABORACIÓN DE LOS MAPAS DE PELIGROSIDAD Y RIESGO REQUERIDOS POR EL REAL DECRETO 903/2010 EN LA COSTA ESPAÑOLA. DEMARCACIÓN HIDROGRÁFICA DE FUERTEVENTURA	CONSULTOR Intecsa-Inarsa	ESCALA 1:5 000 0 25 50 100 150 200 m Original en A-3	ARPSI ES122_ARPSI_0010		PLANO 2.2 Hoja 1 de 1	TITULO MAPA DE PELIGROSIDAD T = 500 años
				EXPTE. 28-5149	FECHA FEBRERO 2014		

ES122_ARPSI_0011

Casas de Pozo Negro

Zona Inundable T = 500 años

Calado (m)

Máx : 2,341

Mín : 0

ARPSI

Límite municipal

Deslinde

DPMT aprobado

DPMT en tramitación

Servidumbre de protección

Ribera del mar

GOBIERNO DE ESPAÑA

MINISTERIO DE AGRICULTURA, ALIMENTACIÓN Y MEDIO AMBIENTE

ELABORACIÓN DE LOS MAPAS DE PELIGROSIDAD Y RIESGO REQUERIDOS POR EL REAL DECRETO 903/2010 EN LA COSTA ESPAÑOLA. DEMARCACIÓN HIDROGRÁFICA DE FUERTEVENTURA

CONSULTOR: Intecsa-Inarsa

ESCALA: 1:5 000 (0 25 50 100 150 200 m) Original en A-3

ARPSI: ES122_ARPSI_0011

EXPTE.: 28-5149

FECHA: FEBRERO 2014

PLANO: 2.2 — Hoja 1 de 1

TITULO: MAPA DE PELIGROSIDAD T = 500 años

ES122_ARPSI_0012

Las Playitas -Playa del pajarito

Zona Inundable T = 500 años

Calado (m)

Máx : 2,341

Mín : 0

- ARPSI
- Límite municipal

Deslinde

- DPMT aprobado
- DPMT en tramitación
- Servidumbre de protección
- Ribera del mar

GOBIERNO DE ESPAÑA

MINISTERIO DE AGRICULTURA, ALIMENTACIÓN Y MEDIO AMBIENTE

ELABORACIÓN DE LOS MAPAS DE PELIGROSIDAD Y RIESGO REQUERIDOS POR EL REAL DECRETO 903/2010 EN LA COSTA ESPAÑOLA. DEMARCACIÓN HIDROGRÁFICA DE FUERTEVENTURA

CONSULTOR: Intecsa-Inarsa

ESCALA: 1:5 000 (0 25 50 100 150 200 m) — Original en A-3

ARPSI: ES122_ARPSI_0012

EXPTE.: 28-5149

FECHA: FEBRERO 2014

PLANO: 2.2 — Hoja 1 de 1

TITULO: MAPA DE PELIGROSIDAD T = 500 años

ES122_ARPSI_0013

Gran Tarajal

Zona Inundable T = 500 años

Calado (m)

Máx : 2,341

Mín : 0

ARPSI

Límite municipal

Deslinde

DPMT aprobado

DPMT en tramitación

Servidumbre de protección

Ribera del mar

GOBIERNO DE ESPAÑA MINISTERIO DE AGRICULTURA, ALIMENTACIÓN Y MEDIO AMBIENTE	ELABORACIÓN DE LOS MAPAS DE PELIGROSIDAD Y RIESGO REQUERIDOS POR EL REAL DECRETO 903/2010 EN LA COSTA ESPAÑOLA. DEMARCACIÓN HIDROGRÁFICA DE FUERTEVENTURA	CONSULTOR Intecsa-Inarsa	ESCALA 1:5 000 0 25 50 100 150 200 m Original en A-3	ARPSI ES122_ARPSI_0013 EXPTE. 28-5149	FECHA FEBRERO 2014	PLANO 2.2 Hoja 1 de 1	TITULO MAPA DE PELIGROSIDAD T = 500 años

ES122_ARPSI_0014

Giniginamar

Zona Inundable T = 500 años

Calado (m)

Máx : 2,341

Mín : 0

ARPSI

Límite municipal

Deslinde

DPMT aprobado

DPMT en tramitación

Servidumbre de protección

Ribera del mar

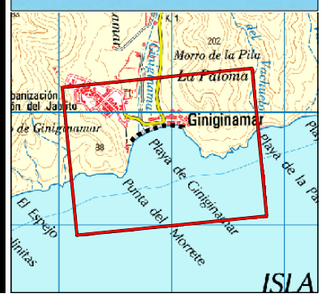

GOBIERNO DE ESPAÑA

MINISTERIO DE AGRICULTURA, ALIMENTACIÓN Y MEDIO AMBIENTE

ELABORACIÓN DE LOS MAPAS DE PELIGROSIDAD Y RIESGO REQUERIDOS POR EL REAL DECRETO 903/2010 EN LA COSTA ESPAÑOLA.
DEMARCACIÓN HIDROGRÁFICA DE FUERTEVENTURA

CONSULTOR: Intecsa-Inarsa

ESCALA: 1:5 000 (0 25 50 100 150 200 m) Original en A-3

ARPSI: ES122_ARPSI_0014

EXPTE.: 28-5149

FECHA: FEBRERO 2014

PLANO: 2.2 — Hoja 1 de 1

TITULO: MAPA DE PELIGROSIDAD
T = 500 años

ES122_ARPSI_0015

Tarajalejo

Zona Inundable T = 500 años

Calado (m)

Máx : 2,341

Mín : 0

- ARPSI
- Límite municipal

Deslinde

- DPMT aprobado
- DPMT en tramitación
- Servidumbre de protección
- Ribera del mar

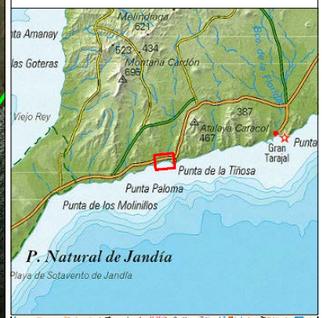

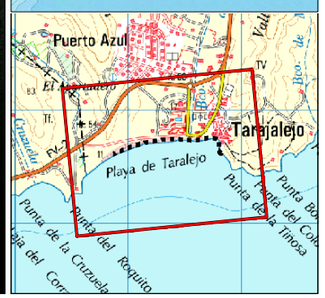

GOBIERNO DE ESPAÑA MINISTERIO DE AGRICULTURA, ALIMENTACIÓN Y MEDIO AMBIENTE	ELABORACIÓN DE LOS MAPAS DE PELIGROSIDAD Y RIESGO REQUERIDOS POR EL REAL DECRETO 903/2010 EN LA COSTA ESPAÑOLA. DEMARCACIÓN HIDROGRÁFICA DE FUERTEVENTURA	CONSULTOR Intecsa-Inarsa	ESCALA 1:5 000 0 25 50 100 150 200 m Original en A-3	ARPSI ES122_ARPSI_0015 EXPTE. 28-5149	FECHA FEBRERO 2014	PLANO 2.2 Hoja 1 de 1	TITULO MAPA DE PELIGROSIDAD T = 500 años

ES122_ARPSI_0016

La Tajita y Barranco
del Tarajal de Sancho

Zona Inundable T = 500 años

Calado (m)

Máx : 2,341

Mín : 0

- ARPSI
- Límite municipal

Deslinde

- DPMT aprobado
- DPMT en tramitación
- Servidumbre de protección
- Ribera del mar

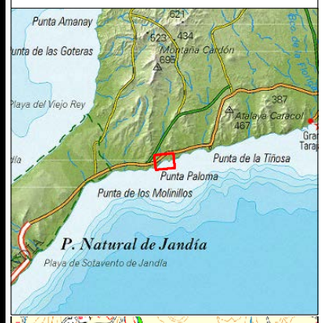

GOBIERNO DE ESPAÑA MINISTERIO DE AGRICULTURA, ALIMENTACIÓN Y MEDIO AMBIENTE	ELABORACIÓN DE LOS MAPAS DE PELIGROSIDAD Y RIESGO REQUERIDOS POR EL REAL DECRETO 903/2010 EN LA COSTA ESPAÑOLA. DEMARCACIÓN HIDROGRÁFICA DE FUERTEVENTURA	CONSULTOR Intecsa-Inarsa	ESCALA 1:5 000 0 25 50 100 150 200 m Original en A-3	ARPSI ES122_ARPSI_0016 EXPTE. 28-5149 FECHA FEBRERO 2014	PLANO 2.2 Hoja 1 de 1	TITULO MAPA DE PELIGROSIDAD T = 500 años	

ES122_ARPSI_0017

Bahía Calma

Zona Inundable T = 500 años

Calado (m)

Máx : 2,341

Mín : 0

ARPSI

Límite municipal

Deslinde

DPMT aprobado

DPMT en tramitación

Servidumbre de protección

Ribera del mar

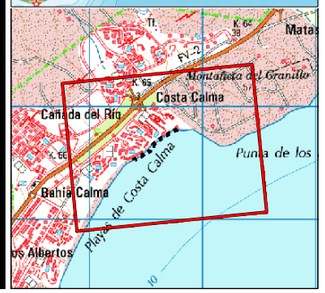

GOBIERNO DE ESPAÑA MINISTERIO DE AGRICULTURA, ALIMENTACIÓN Y MEDIO AMBIENTE	ELABORACIÓN DE LOS MAPAS DE PELIGROSIDAD Y RIESGO REQUERIDOS POR EL REAL DECRETO 903/2010 EN LA COSTA ESPAÑOLA. DEMARCACIÓN HIDROGRÁFICA DE FUERTEVENTURA	CONSULTOR Intecsa-Inarsa	ESCALA 1:5 000 0 25 50 100 150 200 m Original en A-3	ARPSI ES122_ARPSI_0017 EXPTE. 28-5149 FECHA FEBRERO 2014	PLANO 2.2 Hoja 1 de 1	TITULO MAPA DE PELIGROSIDAD T = 500 años

ES122_ARPSI_0018

Los Albertos

Zona Inundable T = 500 años

Calado (m)

Máx : 2,341

Mín : 0

ARPSI

Límite municipal

Deslinde

DPMT aprobado

DPMT en tramitación

Servidumbre de protección

Ribera del mar

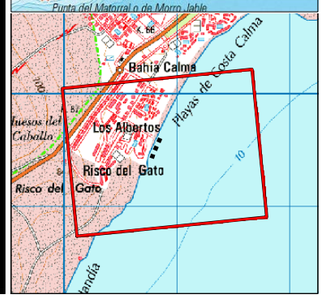

GOBIERNO DE ESPAÑA

MINISTERIO DE AGRICULTURA, ALIMENTACIÓN Y MEDIO AMBIENTE

ELABORACIÓN DE LOS MAPAS DE PELIGROSIDAD Y RIESGO REQUERIDOS POR EL REAL DECRETO 903/2010 EN LA COSTA ESPAÑOLA. DEMARCACIÓN HIDROGRÁFICA DE FUERTEVENTURA

CONSULTOR: Intecsa-Inarsa

ESCALA: 1:5 000 (0 25 50 100 150 200 m) Original en A-3

ARPSI: ES122_ARPSI_0018

EXPTE.: 28-5149

FECHA: FEBRERO 2014

PLANO: 2.2 Hoja 1 de 1

TITULO: MAPA DE PELIGROSIDAD T = 500 años

ES122_ARPSI_0019

Los Verodes

Zona Inundable T = 500 años

Calado (m)

Máx : 2,341

Mín : 0

ARPSI

Límite municipal

Deslinde

DPMT aprobado

DPMT en tramitación

Servidumbre de protección

Ribera del mar

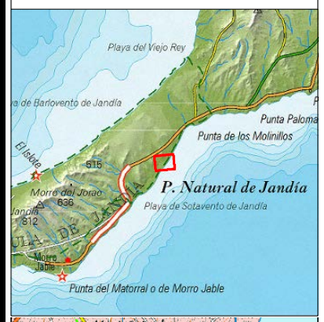

GOBIERNO DE ESPAÑA

MINISTERIO DE AGRICULTURA, ALIMENTACIÓN Y MEDIO AMBIENTE

ELABORACIÓN DE LOS MAPAS DE PELIGROSIDAD Y RIESGO REQUERIDOS POR EL REAL DECRETO 903/2010 EN LA COSTA ESPAÑOLA. DEMARCACIÓN HIDROGRÁFICA DE FUERTEVENTURA

CONSULTOR: Intecsa-Inarsa

ESCALA: 1:5 000 (0 25 50 100 150 200 m) Original en A-3

ARPSI: ES122_ARPSI_0019

EXPTE.: 28-5149

FECHA: FEBRERO 2014

PLANO: 2.2 — Hoja 1 de 1

TITULO: MAPA DE PELIGROSIDAD T = 500 años

ES122_ARPSI_0020

Las Gaviotas

Zona Inundable T = 500 años

Calado (m)

Máx : 2,341

Mín : 0

ARPSI

Límite municipal

Deslinde

DPMT aprobado

DPMT en tramitación

Servidumbre de protección

Ribera del mar

GOBIERNO DE ESPAÑA MINISTERIO DE AGRICULTURA, ALIMENTACIÓN Y MEDIO AMBIENTE	ELABORACIÓN DE LOS MAPAS DE PELIGROSIDAD Y RIESGO REQUERIDOS POR EL REAL DECRETO 903/2010 EN LA COSTA ESPAÑOLA. DEMARCACIÓN HIDROGRÁFICA DE FUERTEVENTURA	CONSULTOR Intecsa-Inarsa	ESCALA 1:5 000 0 25 50 100 150 200 m Original en A-3	ARPSI ES122_ARPSI_0020 EXPTE. 28-5149	FECHA FEBRERO 2014	PLANO 2.2 Hoja 1 de 1	TITULO MAPA DE PELIGROSIDAD T = 500 años

ES122_ARPSI_0021

Morro del Jable

Zona Inundable T = 500 años

Calado (m)

Máx : 2,341

Mín : 0

ARPSI

Límite municipal

Deslinde

DPMT aprobado

DPMT en tramitación

Servidumbre de protección

Ribera del mar

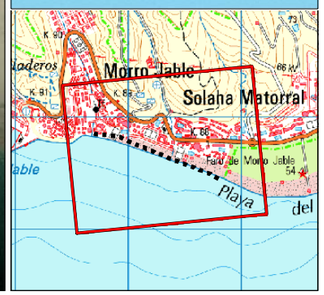

GOBIERNO DE ESPAÑA

MINISTERIO DE AGRICULTURA, ALIMENTACIÓN Y MEDIO AMBIENTE

ELABORACIÓN DE LOS MAPAS DE PELIGROSIDAD Y RIESGO REQUERIDOS POR EL REAL DECRETO 903/2010 EN LA COSTA ESPAÑOLA. DEMARCACIÓN HIDROGRÁFICA DE FUERTEVENTURA

CONSULTOR: Intecsa-Inarsa

ESCALA: 1:5 000 (0 25 50 100 150 200 m) Original en A-3

ARPSI: ES122_ARPSI_0021

EXPTE.: 28-5149

FECHA: FEBRERO 2014

PLANO: 2.2 — Hoja 1 de 1

TITULO: MAPA DE PELIGROSIDAD T = 500 años

ES122_ARPSI_0022

Puertito de la Cruz

Zona Inundable T = 500 años

Calado (m)

Máx : 2,341

Mín : 0

ARPSI

Límite municipal

Deslinde

DPMT aprobado

DPMT en tramitación

Servidumbre de protección

Ribera del mar

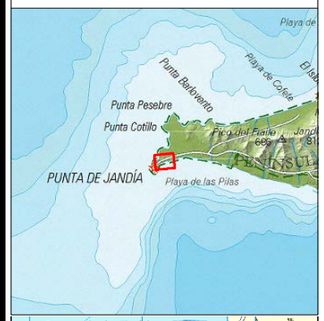

GOBIERNO DE ESPAÑA

MINISTERIO DE AGRICULTURA, ALIMENTACIÓN Y MEDIO AMBIENTE

ELABORACIÓN DE LOS MAPAS DE PELIGROSIDAD Y RIESGO REQUERIDOS POR EL REAL DECRETO 903/2010 EN LA COSTA ESPAÑOLA. DEMARCACIÓN HIDROGRÁFICA DE FUERTEVENTURA

CONSULTOR: Intecsa-Inarsa

ESCALA: 1:5 000 (0 25 50 100 150 200 m) Original en A-3

ARPSI: ES122_ARPSI_0022

EXPTE.: 28-5149

FECHA: FEBRERO 2014

PLANO: 2.2 — Hoja 1 de 1

TITULO: MAPA DE PELIGROSIDAD T = 500 años

ES122_ARPSI_0023

Ajuí - Puerto de la Peña

Zona Inundable T = 500 años

Calado (m)

Máx : 2,341

Mín : 0

- ARPSI
- Límite municipal

Deslinde

- DPMT aprobado
- DPMT en tramitación
- Servidumbre de protección
- Ribera del mar

GOBIERNO DE ESPAÑA MINISTERIO DE AGRICULTURA, ALIMENTACIÓN Y MEDIO AMBIENTE	ELABORACIÓN DE LOS MAPAS DE PELIGROSIDAD Y RIESGO REQUERIDOS POR EL REAL DECRETO 903/2010 EN LA COSTA ESPAÑOLA. DEMARCACIÓN HIDROGRÁFICA DE FUERTEVENTURA	CONSULTOR Intecsa-Inarsa	ESCALA 1:5 000 0 25 50 100 150 200 m Original en A-3	ARPSI ES122_ARPSI_0023 EXPTE. 28-5149	FECHA FEBRERO 2014	PLANO 2.2 Hoja 1 de 1	TITULO MAPA DE PELIGROSIDAD T = 500 años

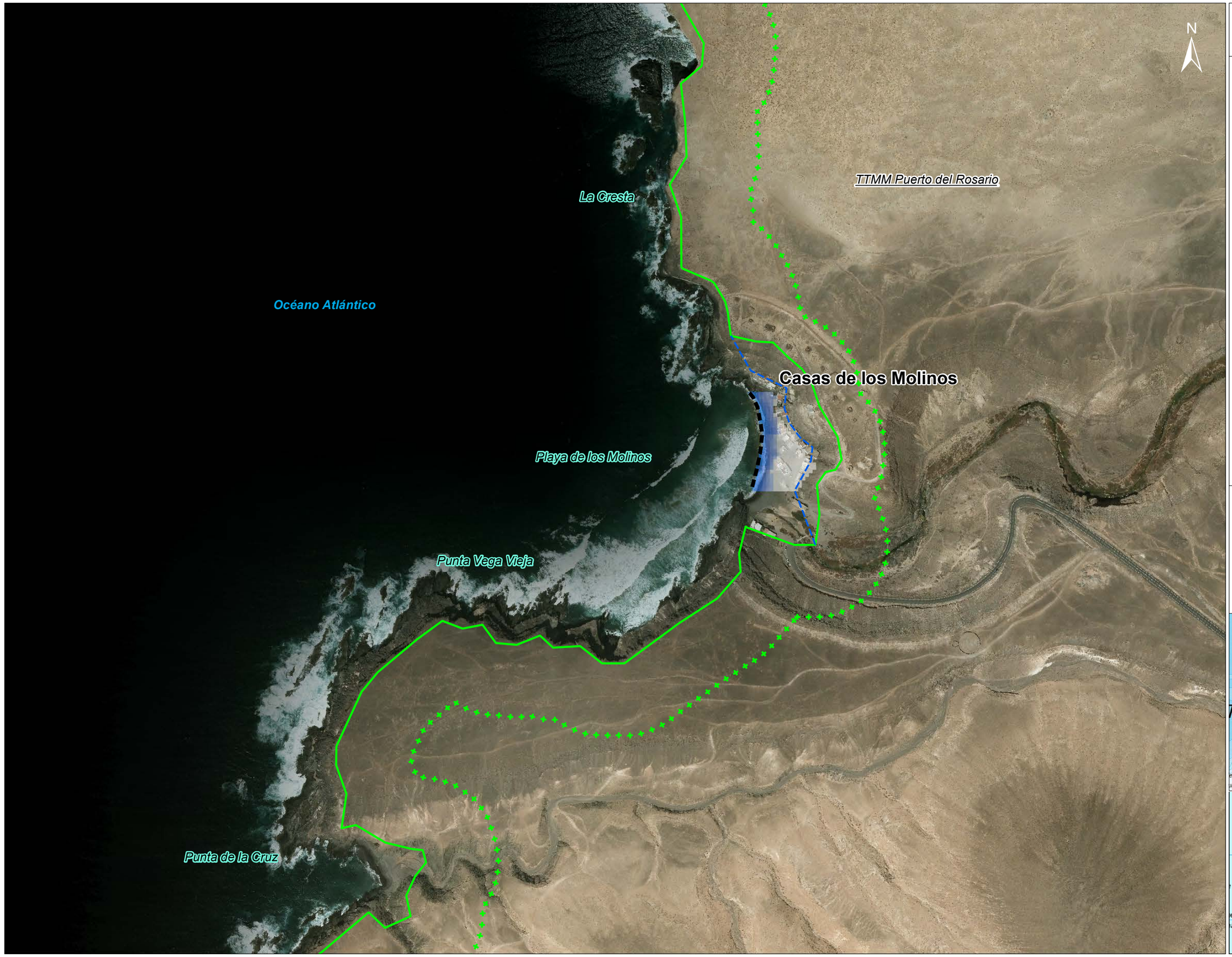

ES122_ARPSI_0024

Puertito de los Molinos

Zona Inundable T = 500 años

Calado (m)

Máx : 2,341

Mín : 0

ARPSI

Límite municipal

Deslinde

DPMT aprobado

DPMT en tramitación

Servidumbre de protección

Ribera del mar

GOBIERNO DE ESPAÑA

MINISTERIO DE AGRICULTURA, ALIMENTACIÓN Y MEDIO AMBIENTE

ELABORACIÓN DE LOS MAPAS DE PELIGROSIDAD Y RIESGO REQUERIDOS POR EL REAL DECRETO 903/2010 EN LA COSTA ESPAÑOLA. DEMARCACIÓN HIDROGRÁFICA DE FUERTEVENTURA

CONSULTOR: Intecsa-Inarsa

ESCALA: 1:5 000 (0 25 50 100 150 200 m) Original en A-3

ARPSI: ES122_ARPSI_0024

EXPTE.: 28-5149

FECHA: FEBRERO 2014

PLANO: 2.2 Hoja 1 de 1

TITULO: MAPA DE PELIGROSIDAD T = 500 años

ES122_ARPSI_0025

El cotillo y Urb. Los Lagos

Zona Inundable T = 500 años

Calado (m)

Máx : 2,341

Mín : 0

- ARPSI
- Límite municipal

Deslinde

- DPMT aprobado
- DPMT en tramitación
- Servidumbre de protección
- Ribera del mar

GOBIERNO DE ESPAÑA MINISTERIO DE AGRICULTURA, ALIMENTACIÓN Y MEDIO AMBIENTE	ELABORACIÓN DE LOS MAPAS DE PELIGROSIDAD Y RIESGO REQUERIDOS POR EL REAL DECRETO 903/2010 EN LA COSTA ESPAÑOLA. DEMARCACIÓN HIDROGRÁFICA DE FUERTEVENTURA	CONSULTOR Intecsa-Inarsa	ESCALA 1:5 000 0 25 50 100 150 200 m Original en A-3	ARPSI ES122_ARPSI_0025 EXPTE. 28-5149	FECHA FEBRERO 2014	PLANO 2.2 Hoja 1 de 2	TITULO MAPA DE PELIGROSIDAD T = 500 años

ES122_ARPSI_0025

El cotillo y Urb. Los Lagos

Zona Inundable T = 500 años

Calado (m)

Máx : 2,341

Mín : 0

ARPSI

Límite municipal

Deslinde

DPMT aprobado

DPMT en tramitación

Servidumbre de protección

Ribera del mar

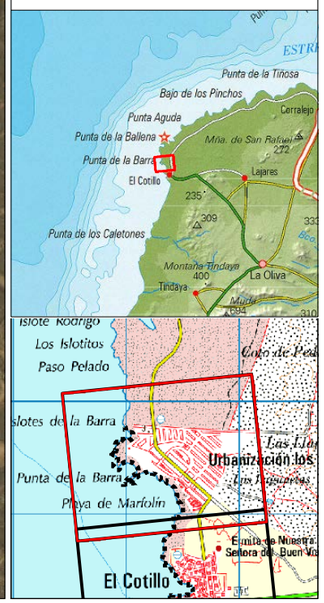

GOBIERNO DE ESPAÑA

MINISTERIO DE AGRICULTURA, ALIMENTACIÓN Y MEDIO AMBIENTE

ELABORACIÓN DE LOS MAPAS DE PELIGROSIDAD Y RIESGO REQUERIDOS POR EL REAL DECRETO 903/2010 EN LA COSTA ESPAÑOLA. DEMARCACIÓN HIDROGRÁFICA DE FUERTEVENTURA

CONSULTOR: Intecsa-Inarsa

ESCALA: 1:5 000 (0 25 50 100 150 200 m) Original en A-3

ARPSI: ES122_ARPSI_0025

EXPTE.: 28-5149

FECHA: FEBRERO 2014

PLANO: 2.2 Hoja 2 de 2

TITULO: MAPA DE PELIGROSIDAD T = 500 años

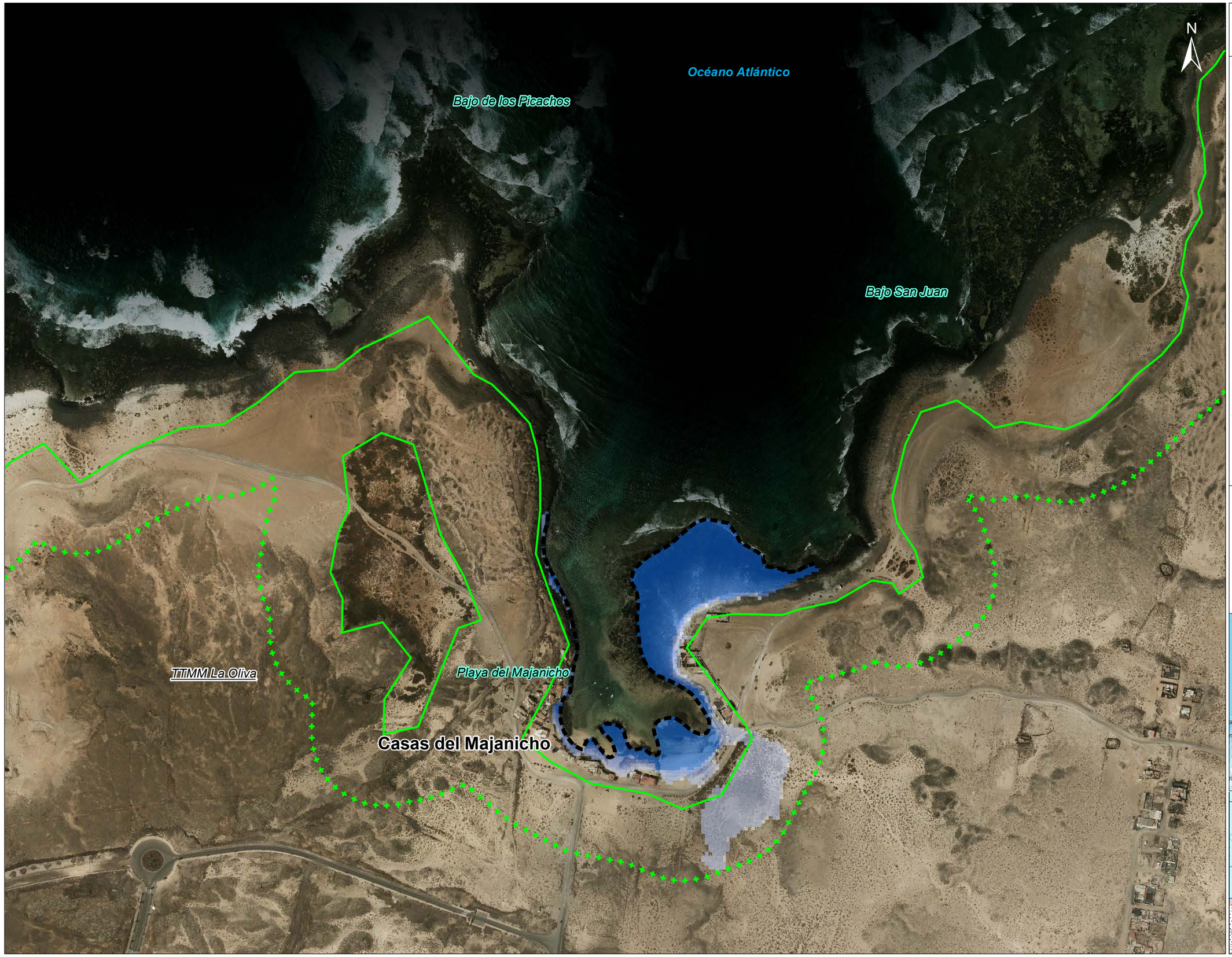

ES122_ARPSI_0026

Majanichio

Zona Inundable T = 500 años

Calado (m)

Máx : 2,341

Mín : 0

ARPSI

Límite municipal

Deslinde

DPMT aprobado

DPMT en tramitación

Servidumbre de protección

Ribera del mar

GOBIERNO DE ESPAÑA MINISTERIO DE AGRICULTURA, ALIMENTACIÓN Y MEDIO AMBIENTE	ELABORACIÓN DE LOS MAPAS DE PELIGROSIDAD Y RIESGO REQUERIDOS POR EL REAL DECRETO 903/2010 EN LA COSTA ESPAÑOLA. DEMARCACIÓN HIDROGRÁFICA DE FUERTEVENTURA	CONSULTOR Intecsa-Inarsa	ESCALA 1:5 000 0 25 50 100 150 200 m Original en A-3	ARPSI ES122_ARPSI_0026 EXPTE. 28-5149	FECHA FEBRERO 2014	PLANO 2.2 Hoja 1 de 1	TITULO MAPA DE PELIGROSIDAD T = 500 años

ES122_ARPSI_0027_m

El Jablito

Zona Inundable T = 500 años

Calado (m)

Máx : 2,341

Mín : 0

ARPSI

Límite municipal

Deslinde

DPMT aprobado

DPMT en tramitación

Servidumbre de protección

Ribera del mar

GOBIERNO DE ESPAÑA

MINISTERIO DE AGRICULTURA, ALIMENTACIÓN Y MEDIO AMBIENTE

ELABORACIÓN DE LOS MAPAS DE PELIGROSIDAD Y RIESGO REQUERIDOS POR EL REAL DECRETO 903/2010 EN LA COSTA ESPAÑOLA. DEMARCACIÓN HIDROGRÁFICA DE FUERTEVENTURA

CONSULTOR: Intecsa-Inarsa

ESCALA: 1:5 000 (0 25 50 100 150 200 m) Original en A-3

ARPSI: ES122_ARPSI_0027_m

EXPTE.: 28-5149

FECHA: FEBRERO 2014

PLANO: 2.2

Hoja 1 de 1

TITULO: MAPA DE PELIGROSIDAD T = 500 años